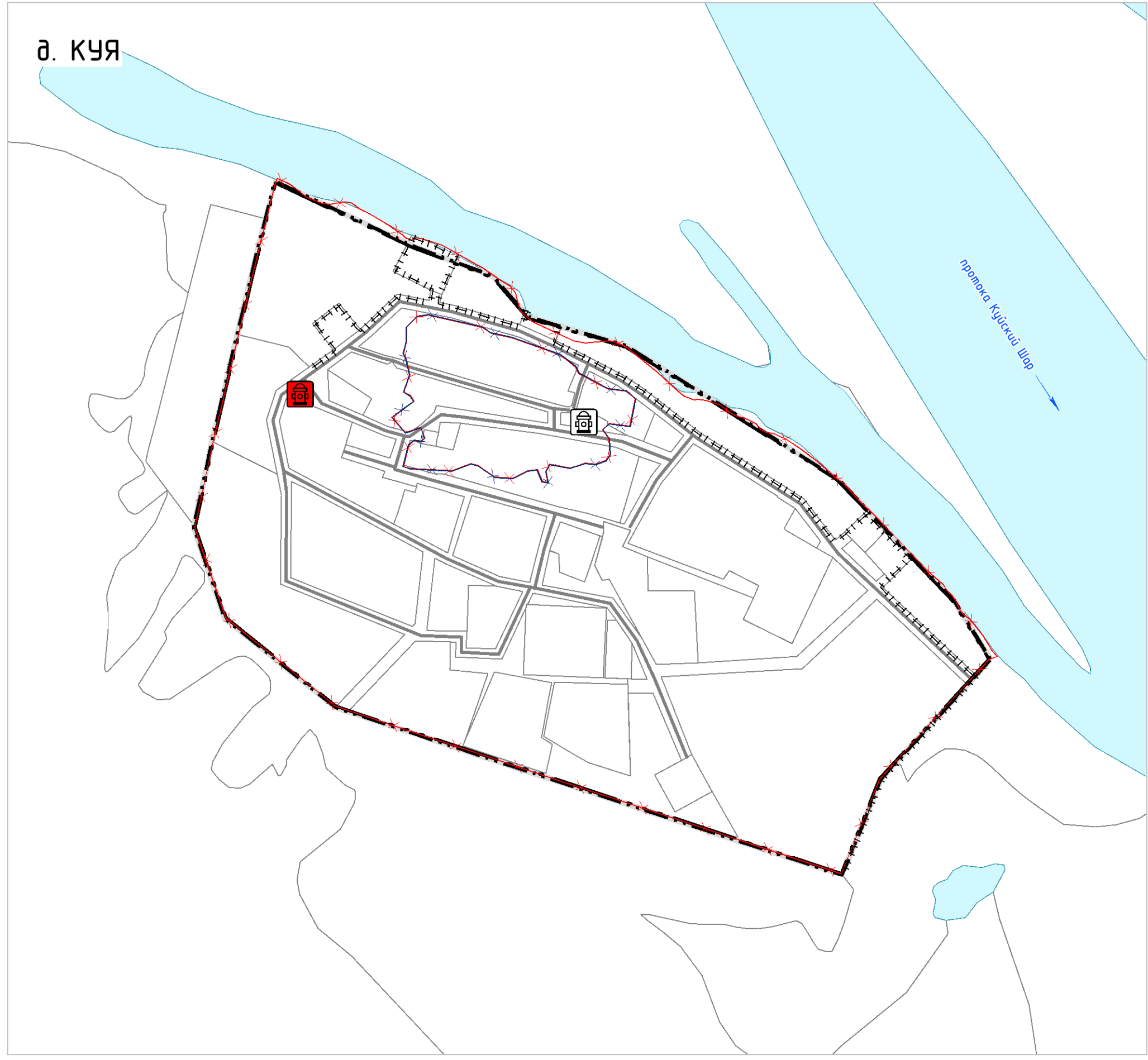
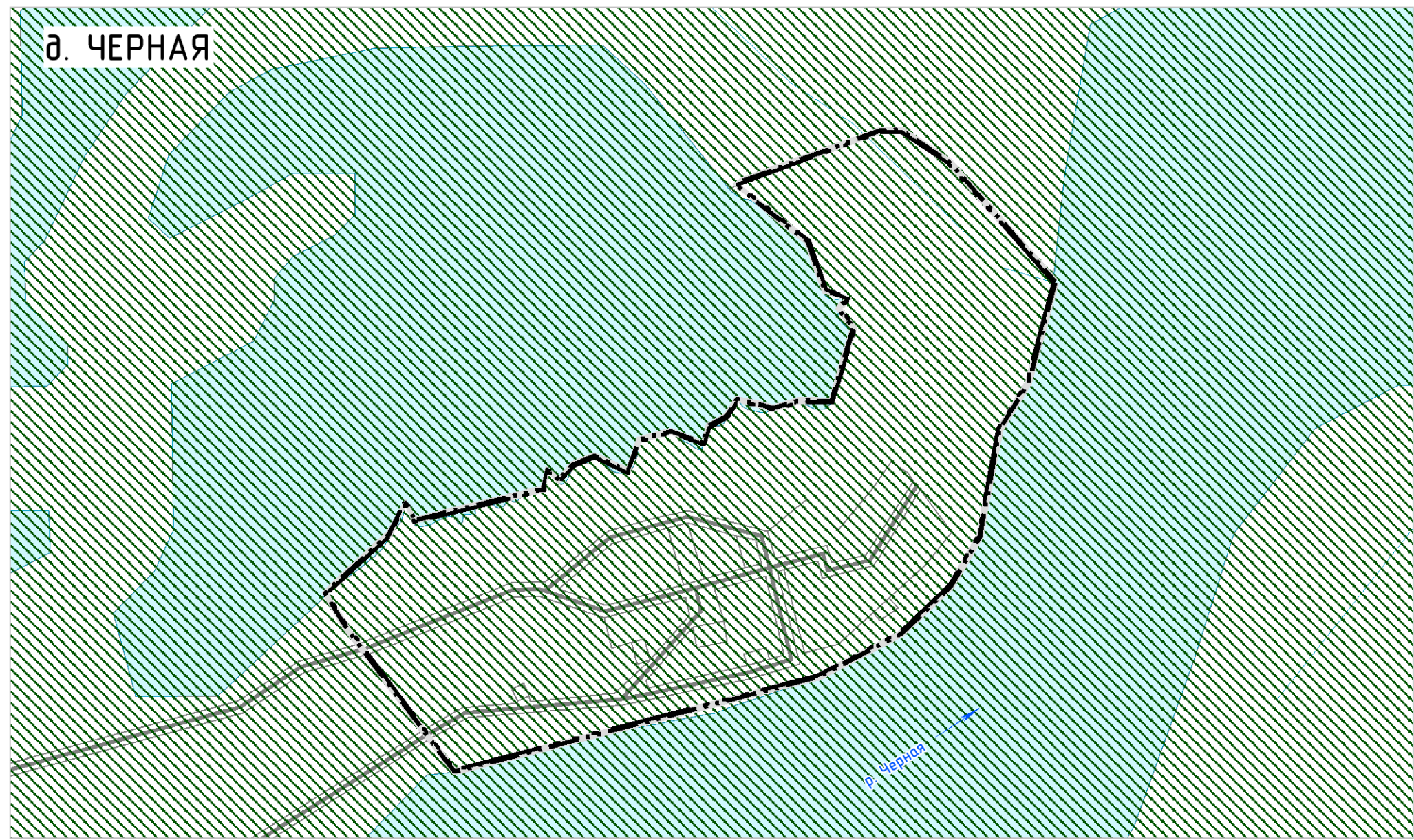
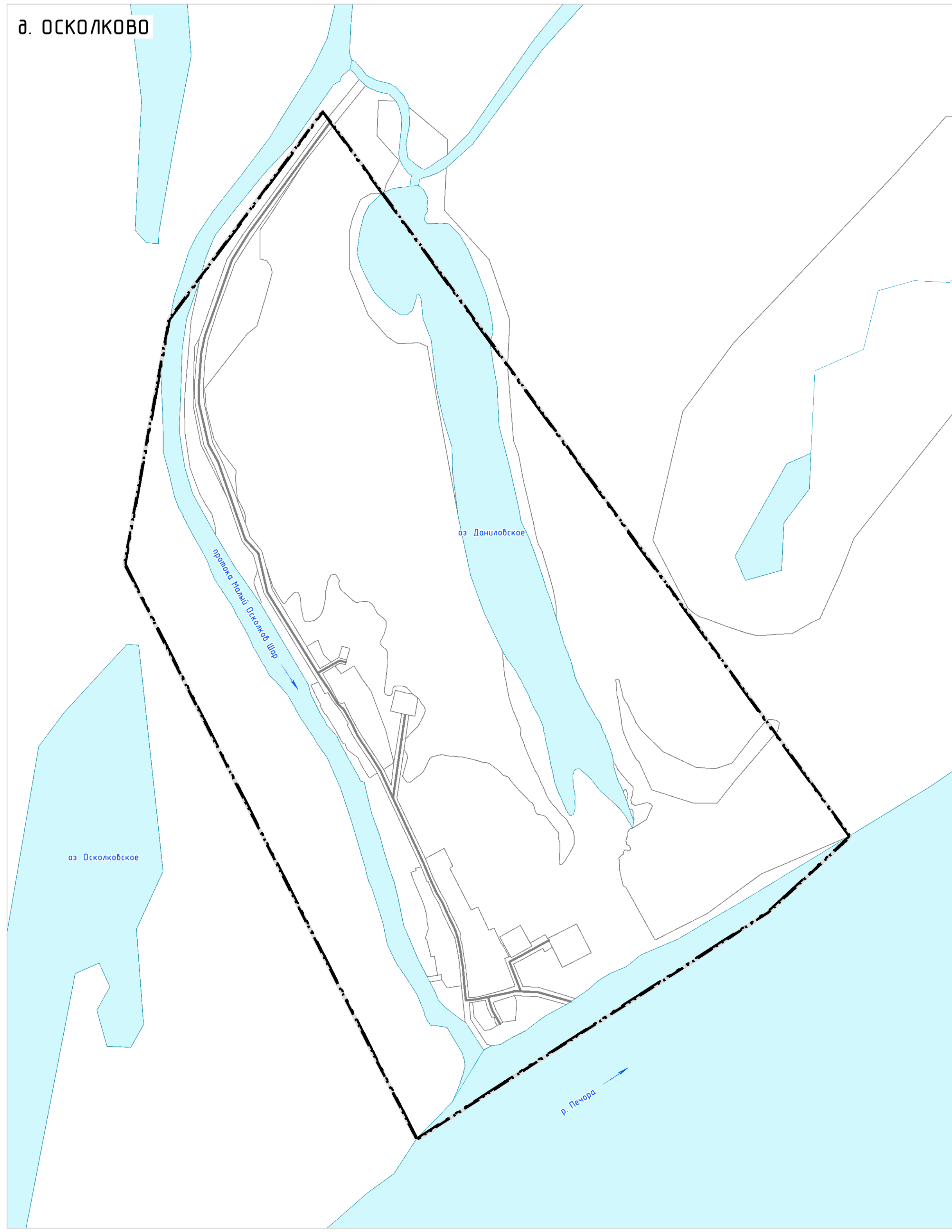
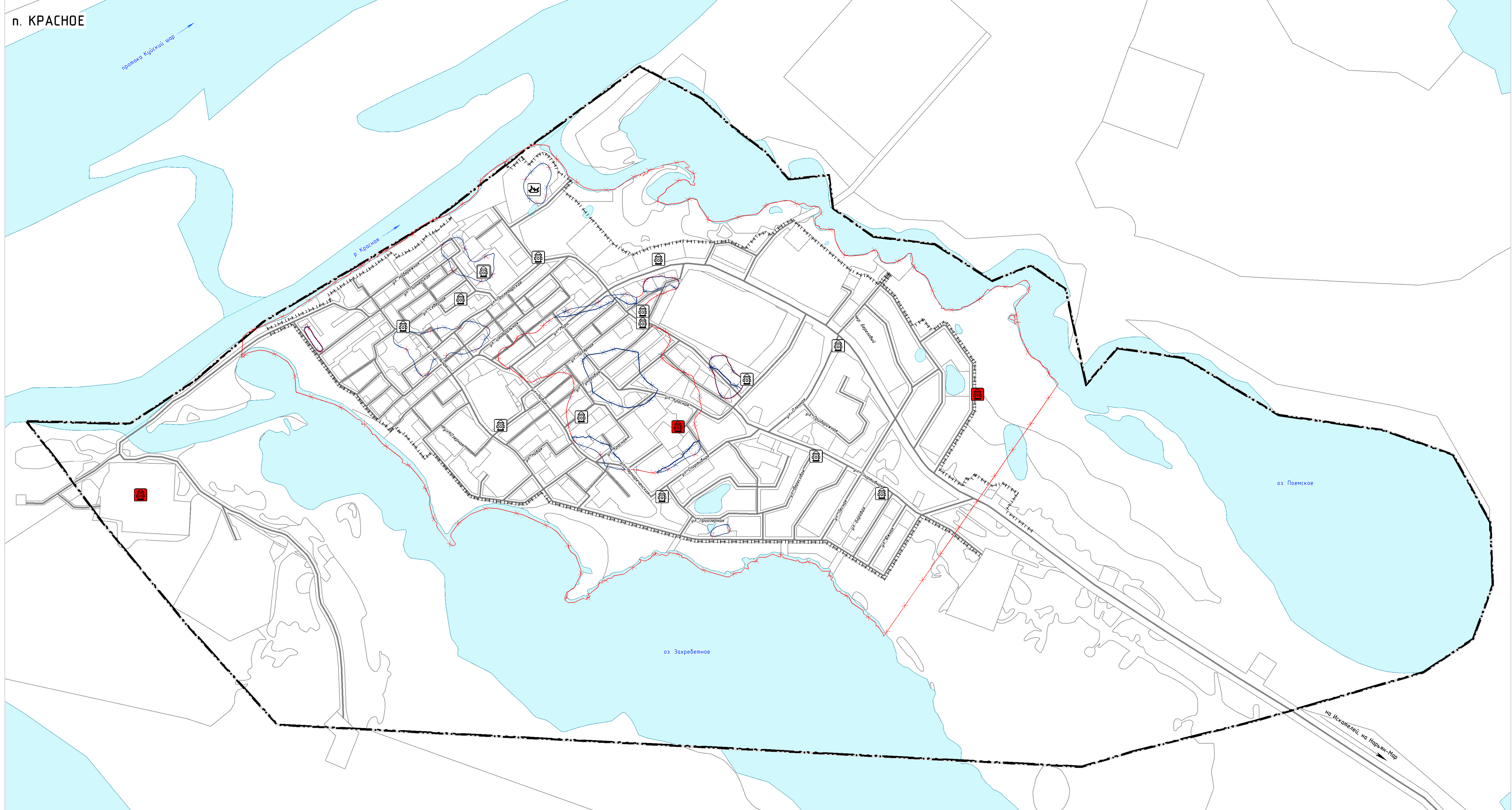


**ВНЕСЕНИЕ ИЗМЕНЕНИЙ В ГЕНЕРАЛЬНЫЙ ПЛАН СЕЛЬСКОГО ПОСЕЛЕНИЯ "ПРИМОРСКО-КУЙСКИЙ СЕЛЬСОВЕТ"**  
**ЗАПОЛЯРНОГО РАЙОНА НЕНЕЦКОГО АВТОНОМНОГО ОКРУГА**  
**КАРТА ТЕРРИТОРИЙ, ПОДВЕРЖЕННЫХ РИСКУ ВОЗНИКНОВЕНИЯ ЧРЕЗВЫЧАЙНЫХ СИТУАЦИЙ ПРИРОДНОГО И ТЕХНОГЕННОГО ХАРАКТЕРА**  
**М 1:5 000**



- УСЛОВНЫЕ ОБОЗНАЧЕНИЯ**
- ГРАНИЦЫ И ТЕРРИТОРИИ**
- Граница сельского поселения
  - Граница населенного пункта
  - Функциональные зоны
  - Поверхностные водные объекты
- ОБЪЕКТЫ ЕДИНОЙ ГОСУДАРСТВЕННОЙ СИСТЕМЫ ПРЕДУПРЕЖДЕНИЯ И ЛИКВИДАЦИИ ЧРЕЗВЫЧАЙНЫХ СИТУАЦИЙ РЕГИОНАЛЬНОГО ЗНАЧЕНИЯ**
- Существующий
  - Объекты обеспечения пожарной безопасности
  - МЕСТНОГО ЗНАЧЕНИЯ
  - Существующий
  - Объекты обеспечения пожарной безопасности
  - МЕСТНОГО ЗНАЧЕНИЯ
  - ПЛАНИРУЕМЫЙ К РАЗМЕЩЕНИЮ
  - Объекты обеспечения пожарной безопасности
- ТЕРРИТОРИИ ЧС ПРИРОДНОГО ХАРАКТЕРА**
- Территории, подверженные риску возникновения чрезвычайных ситуаций природного характера
  - Зона затопления
  - Зона подтопления
- ТЕРРИТОРИИ ЧС ТЕХНОГЕННОГО ХАРАКТЕРА**
- Территории, подверженные риску возникновения чрезвычайных ситуаций техногенного характера
- ОБЪЕКТЫ ИНЖЕНЕРНОЙ ЗАЩИТЫ ОТ ОПАСНЫХ ГЕОЛОГИЧЕСКИХ ПРОЦЕССОВ**
- МЕСТНОГО ЗНАЧЕНИЯ
  - ПЛАНИРУЕМЫЙ К РАЗМЕЩЕНИЮ
  - Сооружения для защиты от затопления и подтопления