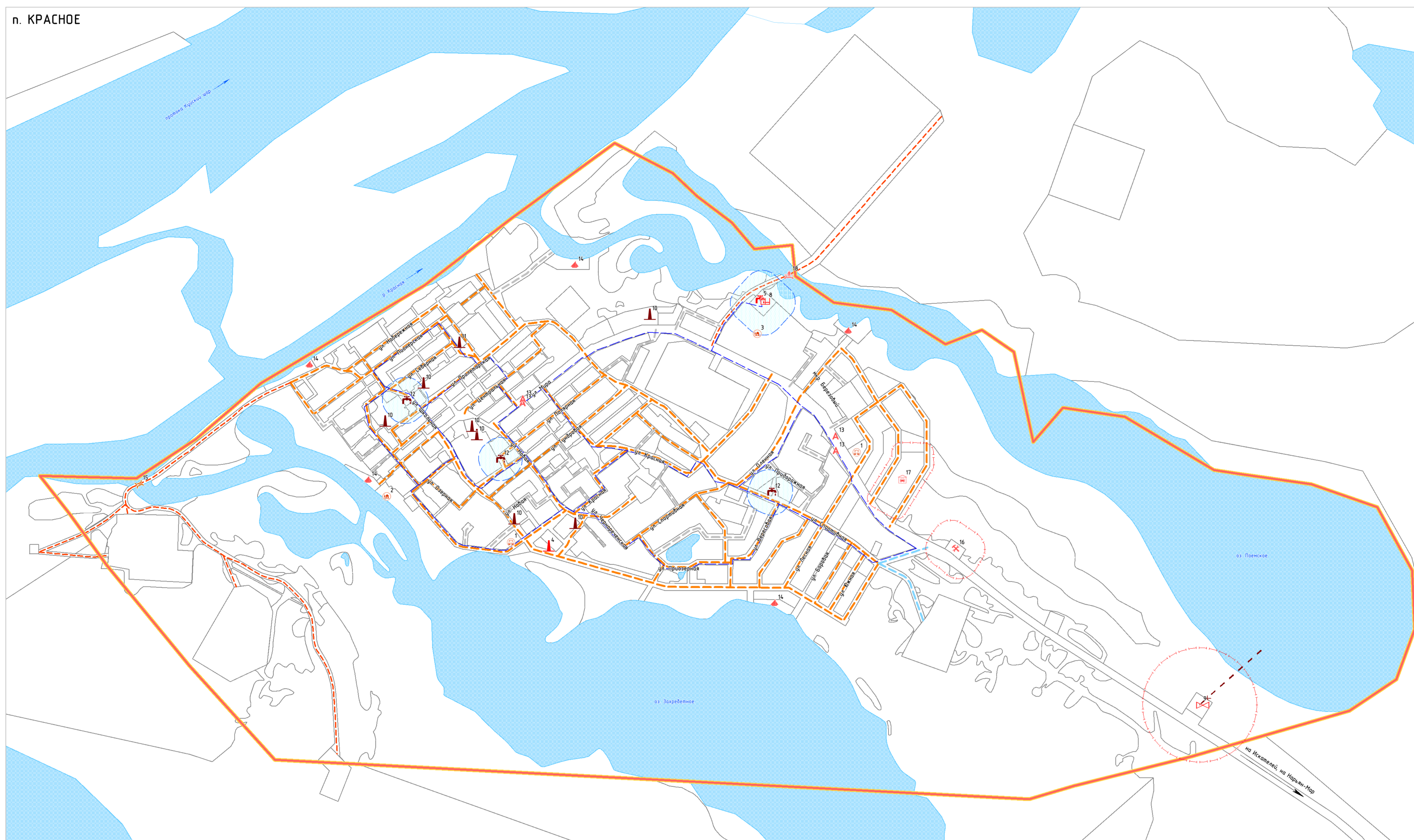


ПРОЕКТ (ВНЕСЕНИЕ ИЗМЕНЕНИЙ) ГЕНЕРАЛЬНОГО ПЛАНА МУНИЦИПАЛЬНОГО ОБРАЗОВАНИЯ "ПРИМОРСКО-КУЙСКИЙ СЕЛЬСОВЕТ" НЕНЕЦКОГО АВТОНОМНОГО ОКРУГА

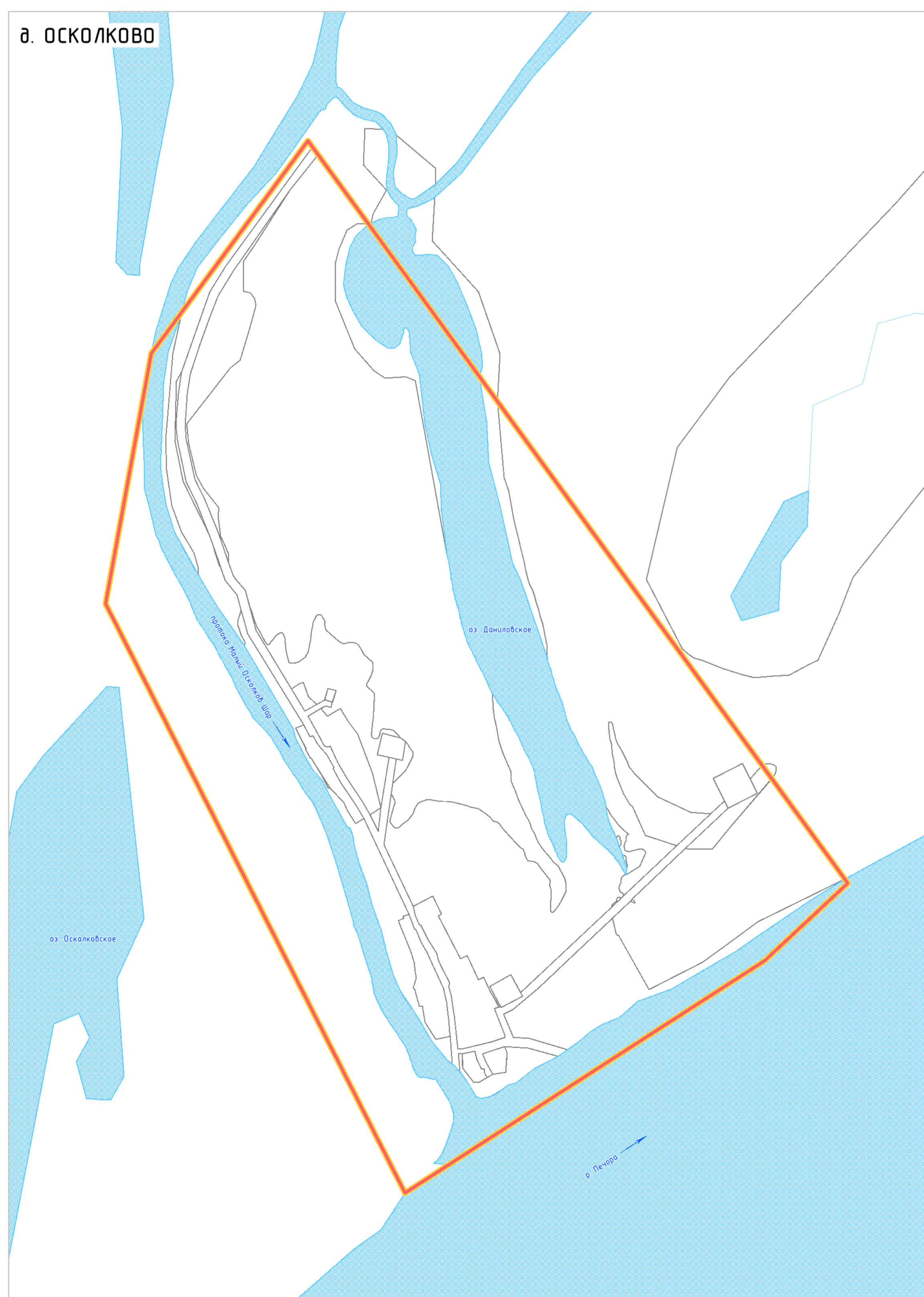
КАРТА ПЛАНИРУЕМОГО РАЗМЕЩЕНИЯ ОБЪЕКТОВ МЕСТНОГО ЗНАЧЕНИЯ ПОСЕЛЕНИЯ  
М 1:5 000

п. КРАСНОЕ



- УСЛОВНЫЕ ОБОЗНАЧЕНИЯ**
- ГРАНИЦЫ**
- Граница сельского поселения
  - Граница населенного пункта
  - Поверхностные водные объекты
  - Функциональные зоны
  - Номер по экспликации
- ОБЪЕКТЫ СОЦИАЛЬНОЙ ИНФРАСТРУКТУРЫ МЕСТНОГО ЗНАЧЕНИЯ**
- Социально-бытового назначения
  - Торгового назначения и общественного питания
  - Отдыха и туризма
- ОБЪЕКТЫ ИНЖЕНЕРНОЙ ИНФРАСТРУКТУРЫ МЕСТНОГО ЗНАЧЕНИЯ**
- ТЕПЛОСНАБЖЕНИЕ**
- Реконструируемый котельная
  - Проектируемая котельная
- ВОДОСНАБЖЕНИЕ**
- Реконструируемый водозабор
  - Проектируемый водозабор
  - Станция водоподготовки (водочистная станция)
  - Насосная станция
  - Резервуар
  - Водопровод
- ВОДООТВЕДЕНИЕ**
- Проектируемые канализационные очистные сооружения
  - Канализация магистральная
- ОБЪЕКТЫ ТРАНСПОРТНОЙ ИНФРАСТРУКТУРЫ АВТОМОБИЛЬНОГО ТРАНСПОРТА**
- Проектируемая Дорога общего типа с капитальным типом дорожной одежды
  - Местная дорога
  - Местная улица
  - Проезд
  - Мост
  - Станция технического обслуживания
  - Гаражи индивидуального транспорта
  - Остановка автобуса
- ВОДНОГО ТРАНСПОРТА МЕСТНОГО ЗНАЧЕНИЯ**
- Проектируемая Лодочная станция
- ЗОНЫ С ОСОБИМИ УСЛОВИЯМИ ИСПОЛЬЗОВАНИЯ ТЕРРИТОРИИ**
- Проектируемая Санитарно-защитная зона
  - Зона санитарной охраны источников питьевого водоснабжения

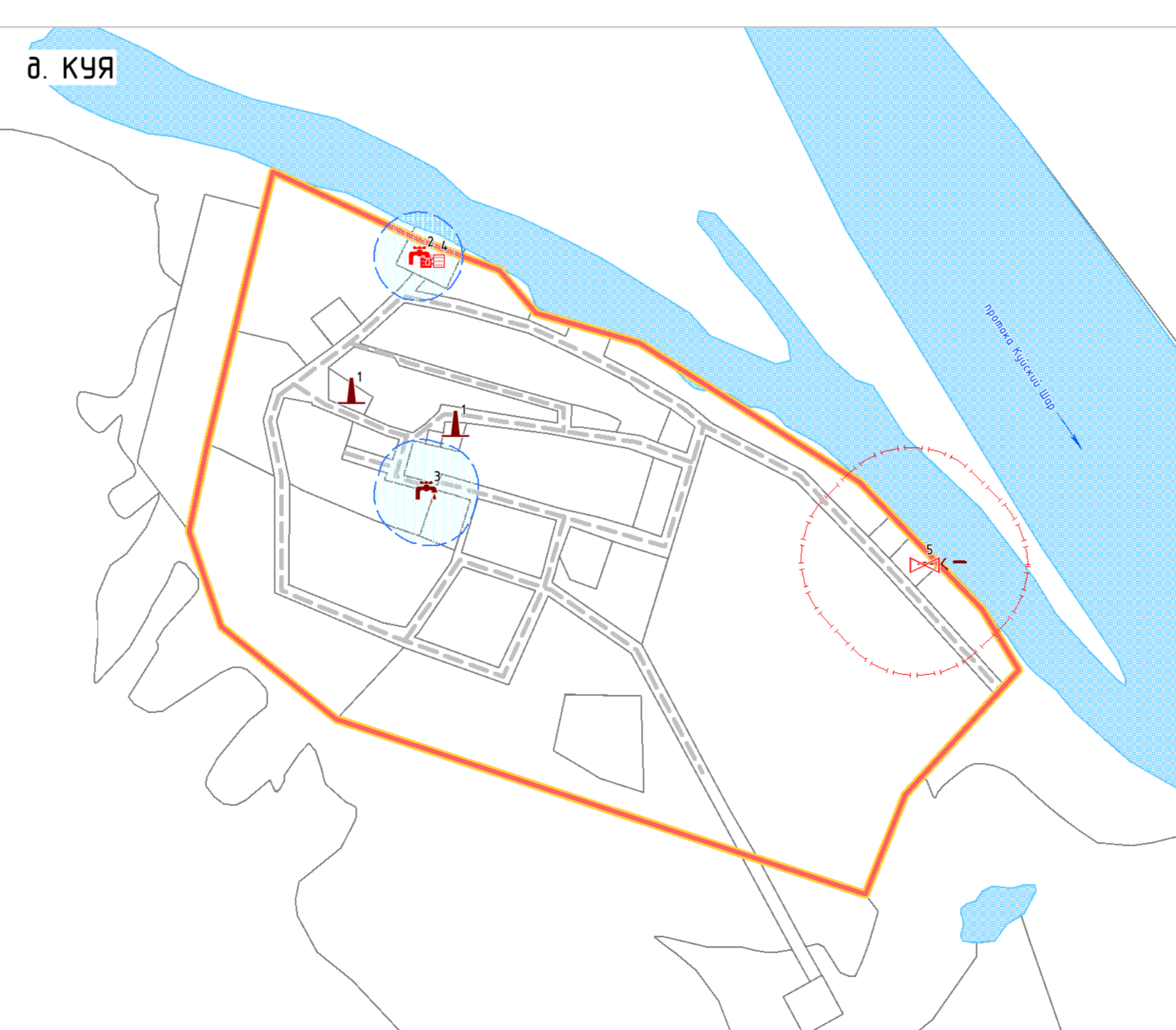
д. ОСКОЛКОВО



д. ЧЕРНАЯ



д. КУЯ



**ЭКСПЛИКАЦИЯ ОБЪЕКТОВ МЕСТНОГО ЗНАЧЕНИЯ П. КРАСНОЕ**

№	Наименование	Статус объекта	ЕД изм. мощности	Мощность расчетная
1	Кафе	Проектируемый	мест.	-
2	Набережная	Проектируемый	объект	1
3	Парк	Проектируемый	объект	1
4	Локальная котельная	Проектируемый	Гкал/ч	-
5	Подземный водозабор	Проектируемый	м <sup>3</sup> /сут	410
8	Резервуар для хранения воды	Проектируемый	м <sup>3</sup>	-
9	Канализационные очистные сооружения	Проектируемый	м <sup>3</sup> /сут	300
10	Локальная котельная	Реконструируемый	Гкал/ч	-
11	Котельная	Реконструируемый	Гкал/ч	-
12	Подземный водозабор (для технических нужд)	Реконструируемый	м <sup>3</sup> /сут	-
13	Остановка автобуса	Проектируемый	объект	1
14	Лодочная станция	Проектируемый	объект	-
15	Мост	Реконструируемый	объект	-
16	Станция технического обслуживания	Проектируемый	посл/об	4
17	Гаражи индивидуального транспорта	Проектируемый	машиномест	160
18	Пешеходный мост	Проектируемый	объект	-

**ЭКСПЛИКАЦИЯ ОБЪЕКТОВ МЕСТНОГО ЗНАЧЕНИЯ Д. КУЯ**

№	Наименование	Статус объекта	ЕД изм. мощности	Мощность расчетная
1	Локальная котельная	Реконструируемый	Гкал/ч	-
2	Подземный водозабор	Проектируемый	м <sup>3</sup> /сут	11
3	Подземный водозабор (для технических нужд)	Реконструируемый	м <sup>3</sup> /сут	-
4	Станция водоподготовки (водочистная станция)	Проектируемый	м <sup>3</sup> /сут	10
5	Канализационные очистные сооружения	Проектируемый	м <sup>3</sup> /сут	10