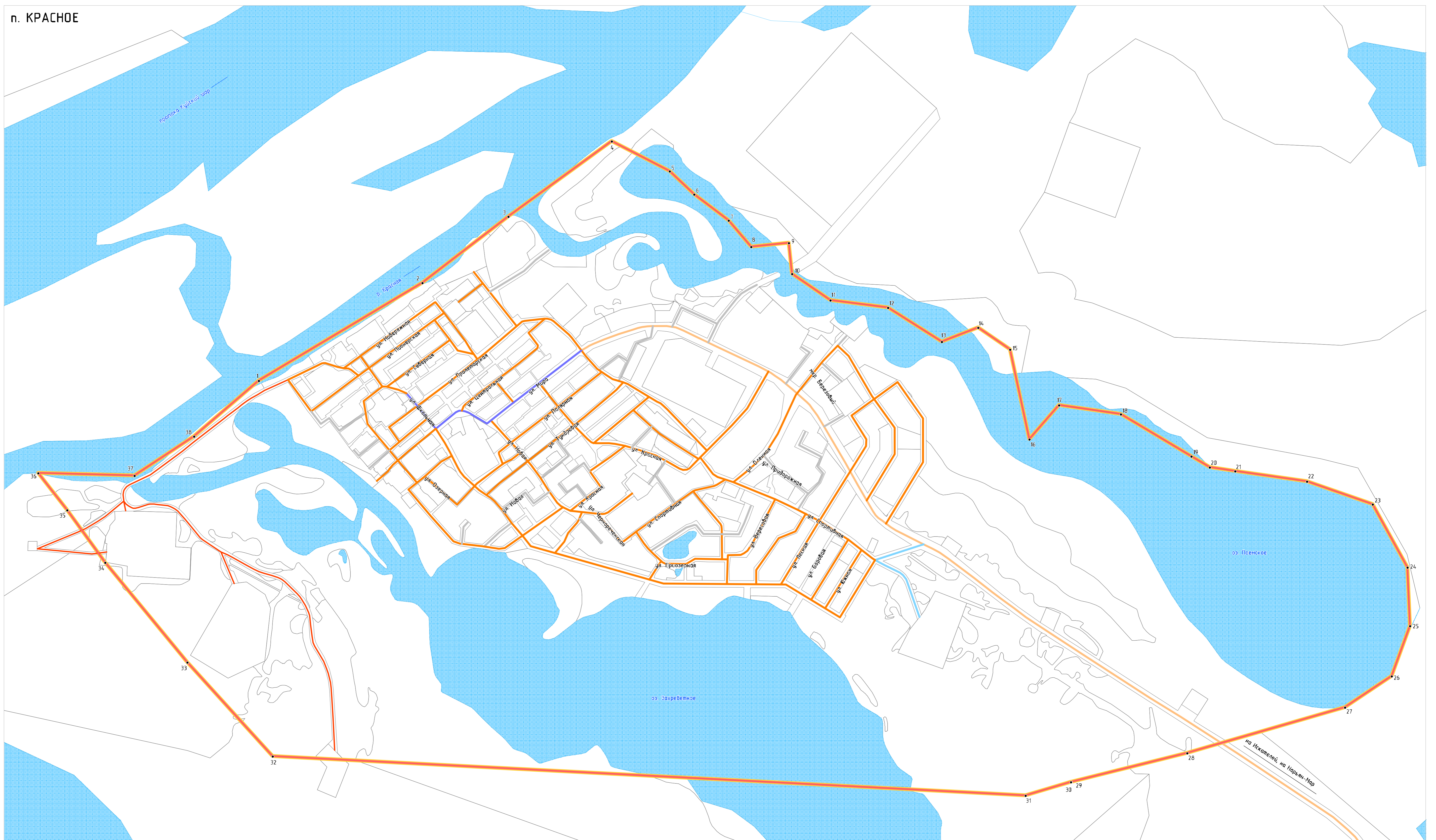


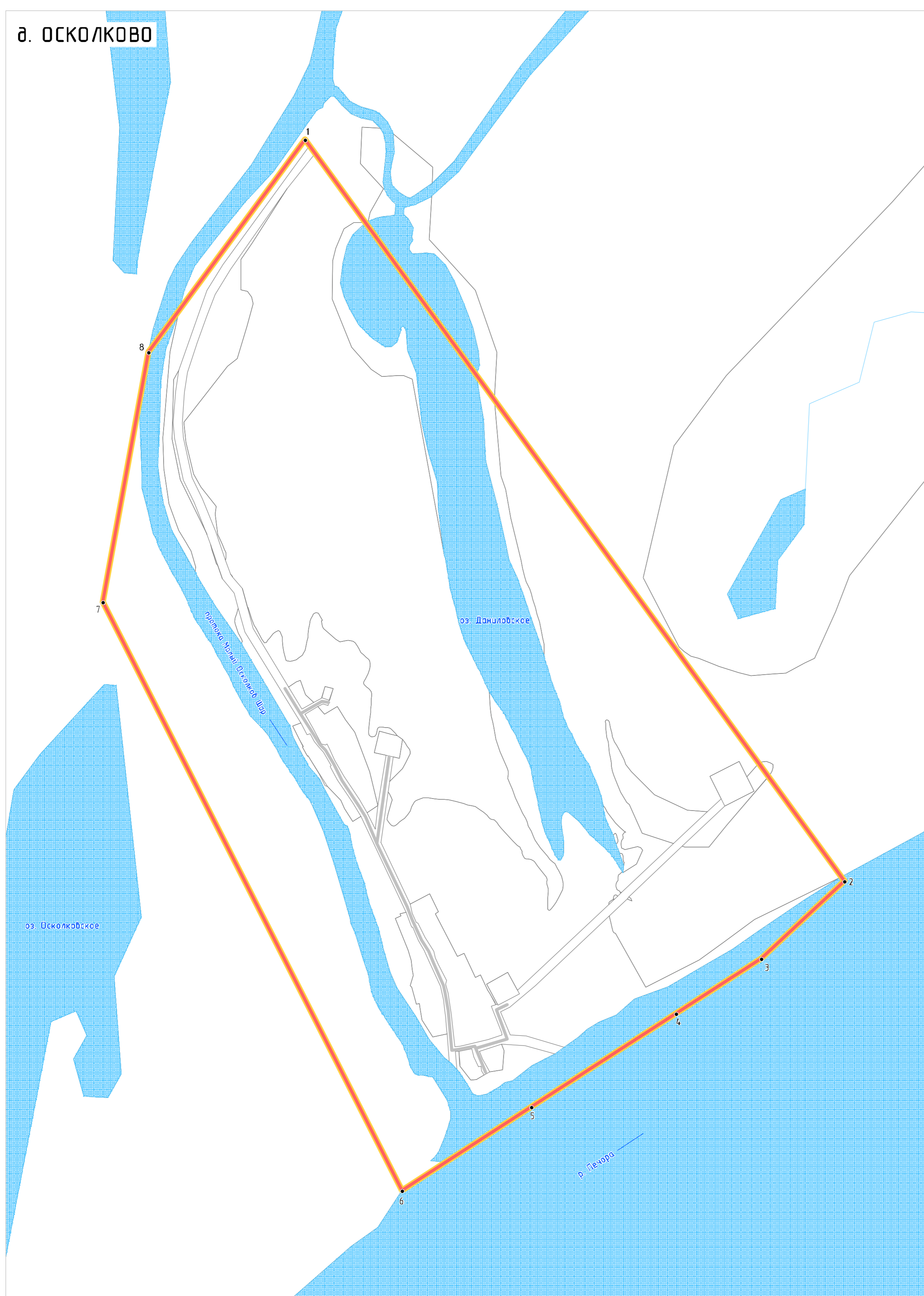
ПРОЕКТ (ВНЕСЕНИЕ ИЗМЕНЕНИЙ) ГЕНЕРАЛЬНОГО ПЛАНА МУНИЦИПАЛЬНОГО ОБРАЗОВАНИЯ "ПРИМОРСКО-КУЙСКИЙ СЕЛЬСОВЕТ" НЕНЕЦКОГО АВТОНОМНОГО ОКРУГА

КАРТА ГРАНИЦ НАСЕЛЕННЫХ ПУНКТОВ, ВХОДЯЩИХ В СОСТАВ ПОСЕЛЕНИЯ М 1:5 000

п. КРАСНОЕ



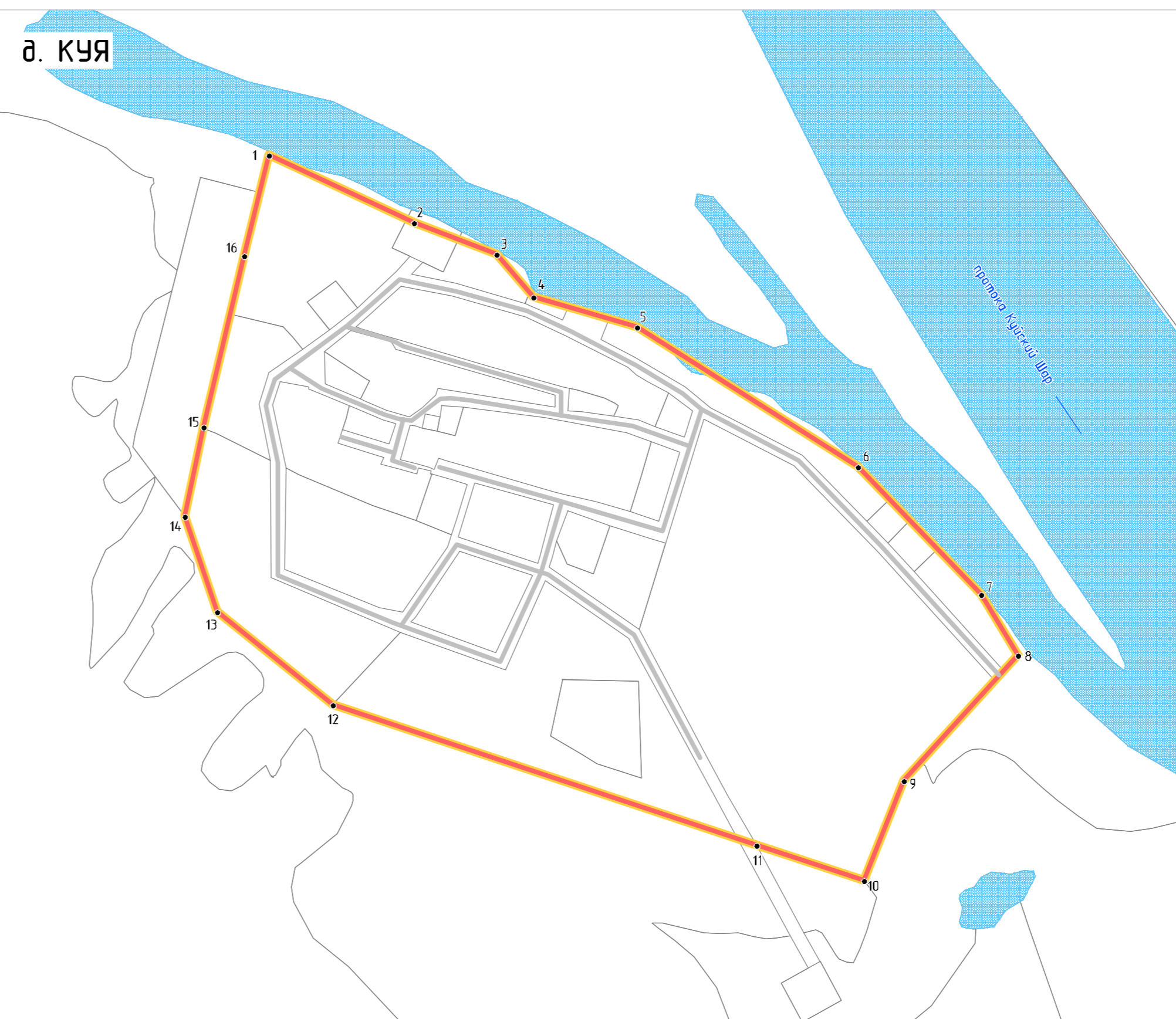
д. ОСКОЛКОВО



д. ЧЕРНАЯ



д. КУЯ



УСЛОВНЫЕ ОБОЗНАЧЕНИЯ

ГРАНИЦЫ

- Граница сельского поселения
- Граница населенного пункта
- 1 Номер характерной точки границы населенного пункта
- Функциональные зоны
- Поверхностные водные объекты

ОБЪЕКТЫ ТРАНСПОРТНОЙ ИНФРАСТРУКТУРЫ

- РЕГИОНАЛЬНОГО ТРАНСПОРТА
- СОХРАНЯЕМЫЙ
- Дорога общего типа с капитальным типом дорожной одежды
- МЕСТНОГО ЗНАЧЕНИЯ
- СОХРАНЯЕМЫЙ
- Основная улица сельского поселения
- Проезд
- ПРОЕКТИРУЕМЫЙ
- Дорога общего типа с капитальным типом дорожной одежды
- Местная дорога
- Местная улица
- Проезд

ПРОЕКТ (ВНЕСЕНИЕ ИЗМЕНЕНИЙ) ГЕНЕРАЛЬНОГО ПЛАНА МУНИЦИПАЛЬНОГО ОБРАЗОВАНИЯ "ПРИМОРСКО-КУЙСКИЙ СЕЛЬСОВЕТ" НЕНЕЦКОГО АВТОНОМНОГО ОКРУГА				
КАРТА ГРАНИЦ НАСЕЛЕННЫХ ПУНКТОВ, ВХОДЯЩИХ В СОСТАВ ПОСЕЛЕНИЯ				
Масштаб	М 1:5 000	Директор	Кожуров Д.В.	Подпись
Шифр		Архитектор	Смирнова Т.Б.	Подпись
Дата				Лист
				02

