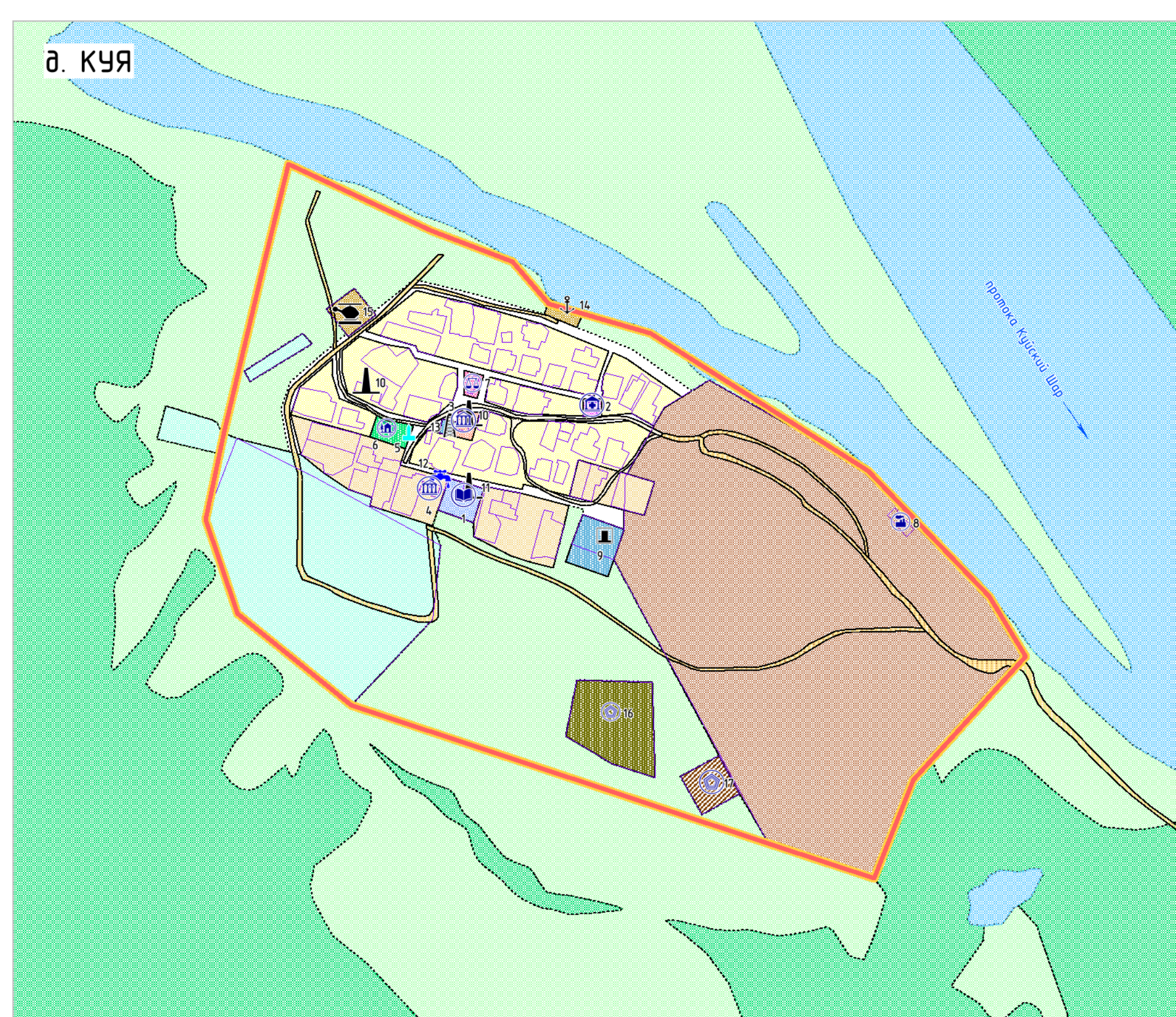
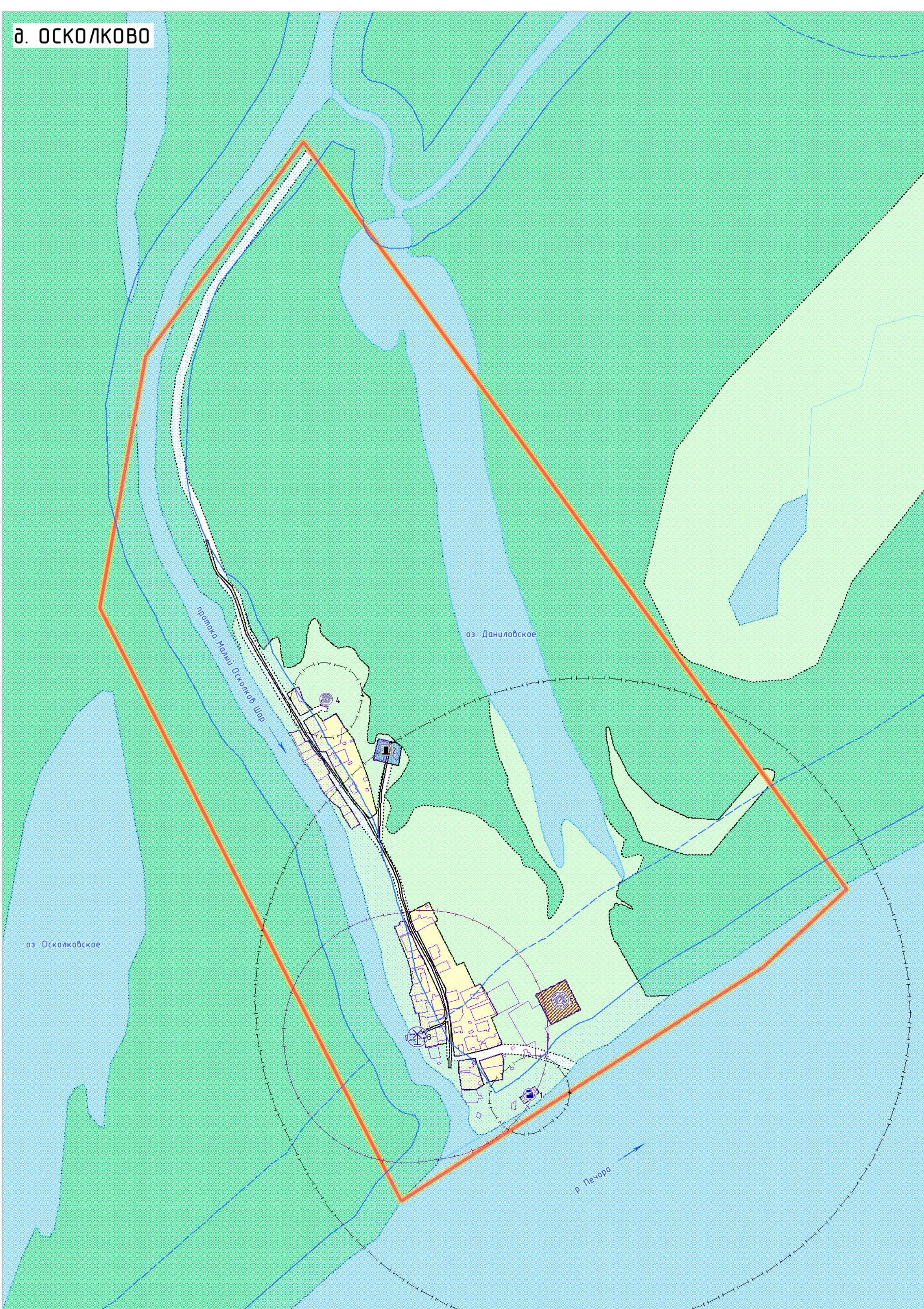
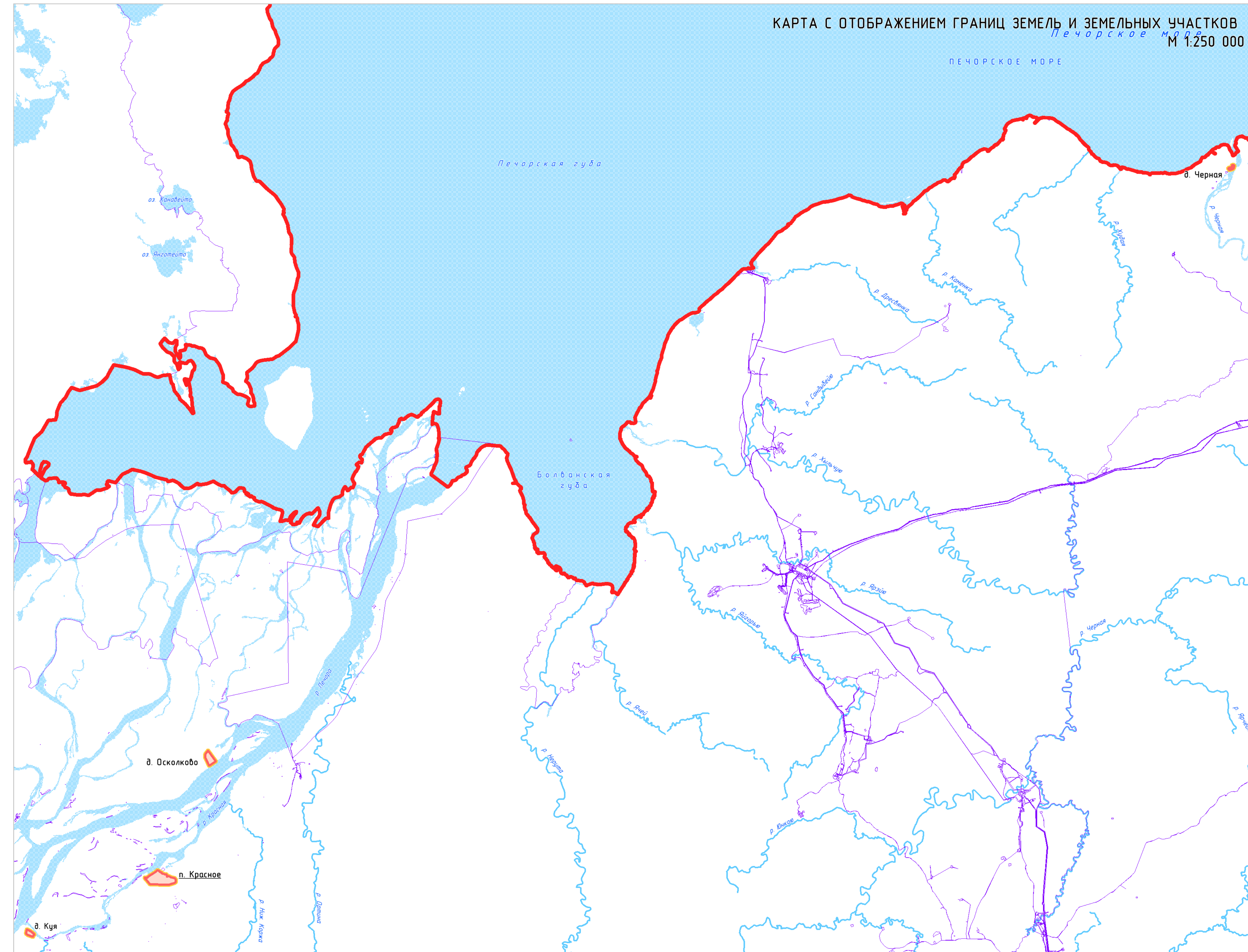
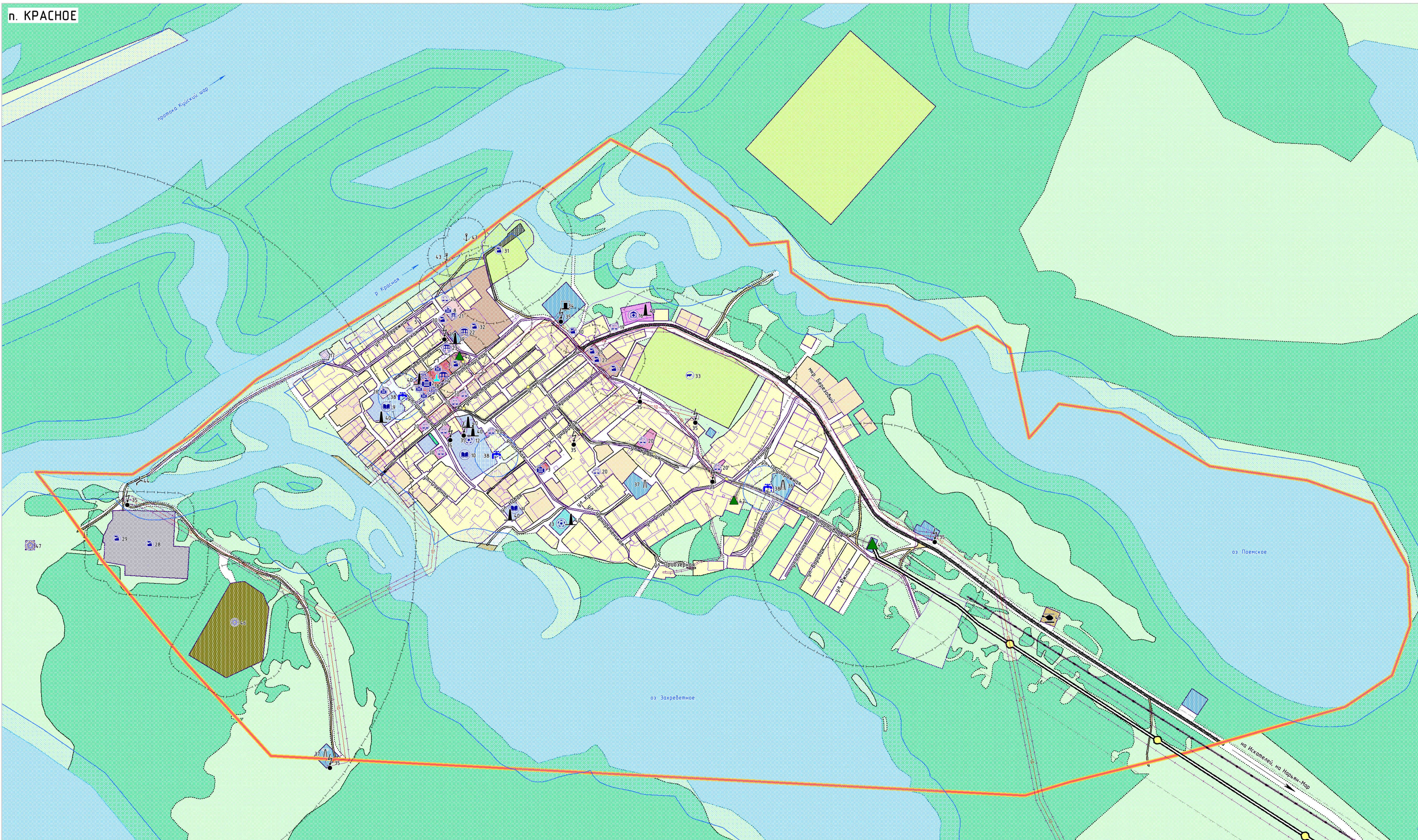


ПРОЕКТ (ВНЕСЕНИЕ ИЗМЕНЕНИЙ) ГЕНЕРАЛЬНОГО ПЛАНА МУНИЦИПАЛЬНОГО ОБРАЗОВАНИЯ "ПРИМОРСКО-КУЙСКИЙ СЕЛЬСОВЕТ" НЕНЕЦКОГО АВТОНОМНОГО ОКРУГА

КАРТА СОВРЕМЕННОГО СОСТОЯНИЯ И ИСПОЛЬЗОВАНИЯ ТЕРРИТОРИИ. КАРТА С ОТОБРАЖЕНИЕМ ГРАНИЦ ЗЕМЕЛЬ И ЗЕМЕЛЬНЫХ УЧАСТКОВ М 1:5 000



ЭКСПЛИКАЦИЯ ОБЪЕКТОВ КАПИТАЛЬНОГО СТРОИТЕЛЬСТВА П. КРАСНОЕ

№ п/п	Наименование объекта	Текущее состояние объекта
1	Администрация МО "Приморско-Куйский сельсовет" НАО	Действующий
2	Фельдшерский фельдшерский пункт в Куйе	Действующий
3	КФХ "Мегафункциональный центр предоставления государственных и муниципальных услуг" п. Красное	Действующий
4	Административное здание СПК "Харп"	Действующий
5	Дом ремесел	Действующий
6	Объекты в СФРБ России ОАД "Ненецкое ОЭС 1582"	Действующий
7	Облавление почтовой связи	Действующий
8	МФУ "Коммунальщик"	Действующий
9	ГБОУ НАО "Детский сад п. Красное" (на 10 мест)	Действующий
10	ГБОУ НАО "Средняя школа п. Красное" (на 300 учащихся)	Действующий
11	Пришкольный интернат ГБОУ НАО "Средняя школа п. Красное"	Действующий
12	Спортивный зал ГБОУ НАО "Средняя школа п. Красное"	Действующий
13	Филиал ГБУ НАО "Спортивная школа "Трул" в п. Красное"	Действующий
14	ГБУК НАО "Дом культуры п. Красное" (на 259 мест)	Действующий
15	Сельскохозяйственный комплекс "НЧБ им. А. И. Пучкова" (13 тысяч единиц)	Действующий
16	Амбулатория п. Красное, филиал ГБУЗ НАО "ЦРП Западного района НАО" (на 25 посещений в смену)	Действующий
17	Населенный пункт	Действующий
18	Объекты военного назначения в Великой Отечественной войны	Действующий
19	Кафе	Действующий
20	Магазины (10 объектов)	Действующий
21	Банк (на 30 мест)	Действующий
22	Помещение части №2 подразделения КУ НАО "ОГПС" (на 2 автомобиля)	Действующий
23	Характерный ветеринарный участок КУ НАО "Спичаши по борьбе с болезнями животных"	Действующий
24	Механизированная мастерская	Действующий
25	Канализация	Действующий
26	Производственные здания газовой службы ОАД "Нарын-Наркрас п. Красное"	Действующий
27	ООО "СТК-Нарын-Мар"	Действующий
28	Цех металлообработки	Действующий
29	Канализация (на 150 точек)	Действующий
30	Склады (3 объекта)	Действующий
31	Склады ГСМ	Действующий
32	Хозяйственный двор	Действующий
33	Животноводческая ферма	Действующий
34	Электростанция дизельная	Действующий
35	Трансформаторная подстанция (11 объектов)	Действующий
36	Амбено-намотное сооружение	Действующий
37	Телевизионный репертажор (2 объекта)	Действующий
38	Подземный водозабор (3 объекта)	Действующий
39	Котельная	Действующий
40	Локальная котельная (7 объектов)	Действующий
41	Газораспределительная станция	Действующий
42	Газорегуляторный пункт (2 объекта)	Действующий
43	Прочая (2 объекта)	Действующий
44	Мост	Действующий
45	Вертолетная площадка	Действующий
46	Кладбище	Действующий
47	Скотовольник	Действующий

ЭКСПЛИКАЦИЯ ОБЪЕКТОВ КАПИТАЛЬНОГО СТРОИТЕЛЬСТВА Д. КУЯ

№ п/п	Наименование объекта	Текущее состояние объекта
1	Филиал Ф в Куйе ГБОУ НАО "Детский сад п. Красное"	Недействующий
2	Фельдшерский фельдшерский пункт в Куйе	Действующий
3	КФХ ГБУЗ НАО "ЦРП Западного района НАО"	Действующий
4	Дом культуры в Куйе ГБУК НАО "ДК п. Красное" (на 50 мест)	Действующий
5	Сельскохозяйственный комплекс "НЧБ им. А. И. Пучкова" (6 тысяч единиц)	Действующий
6	Помещение воинской части Великой Отечественной войны в Куйе	Действующий
7	Детская площадка	Действующий
8	Магазин	Действующий
9	Площадка для выгрузки и складирования цемента и др.	Действующий
10	Электростанция дизельная	Действующий
11	Локальная котельная (2 объекта)	Действующий
12	Локальная котельная	Недействующий
13	Подземный водозабор	Действующий
14	Амбено-намотное сооружение	Действующий
15	Прочая	Действующий
16	Вертолетная площадка	Действующий
17	Кладбище	Действующий
18	Площадка временного накопления отходов	Действующий

ЭКСПЛИКАЦИЯ ОБЪЕКТОВ КАПИТАЛЬНОГО СТРОИТЕЛЬСТВА Д. ОСКОЛКОВО

№ п/п	Наименование объекта	Текущее состояние объекта
1	Площадка для выгрузки и складирования цемента и др.	Действующий
2	Электростанция дизельная	Действующий
3	Кладбище	Действующий
4	Площадка временного накопления отходов	Действующий

ЭКСПЛИКАЦИЯ ОБЪЕКТОВ КАПИТАЛЬНОГО СТРОИТЕЛЬСТВА Д. ЧЕРНАЯ

№ п/п	Наименование объекта	Текущее состояние объекта
1	Электростанция дизельная	Действующий
2	Кладбище	Действующий

УСЛОВНЫЕ ОБОЗНАЧЕНИЯ ГРАНИЦЫ

- Граница Ненецкого автономного округа, муниципального района "Западный район"
- Граница сельского поселения
- Граница населенного пункта
- Границы земельных участков, стоящих на государственном кадастровом учете
- Поверхностные боевые объекты
- 1 - Номер по экспликации

ФУНКЦИОНАЛЬНЫЕ ЗОНЫ

- Застройки малоэтажными жилыми домами
- Застройки индивидуальными жилыми домами
- Административно-деловая
- Коммунально-бытовое обслуживание
- Торговое назначение и общественного питания
- Учебно-образовательная
- Культурно-досуговая
- Спортивное назначение
- Здравоохранения
- Культурного назначения
- Научно-исследовательский
- Инженерной инфраструктуры
- Транспортной инфраструктуры
- Производственная
- Кинематографическая
- Сельскохозяйственного назначения
- Занятые объектами сельскохозяйственного назначения
- Сельскохозяйственного назначения
- Озелененных территорий общего пользования
- Оборона и безопасности
- Рекреационного назначения
- Складирования и захоронения отходов
- Автостоянок
- Природного ландшафта
- Территория, покрытая лесом и кустарниками

КАТЕГОРИИ ЗЕМЕЛЬ В ГРАНИЦАХ СЕЛЬСКОГО ПОСЕЛЕНИЯ

- Земли населенных пунктов

ОБЪЕКТЫ СОЦИАЛЬНОЙ ИНФРАСТРУКТУРЫ ФЕДЕРАЛЬНОГО ЗНАЧЕНИЯ

- Административно-делового назначения
- Социально-бытового назначения
- Научно-исследовательского назначения

РЕГИОНАЛЬНОГО ЗНАЧЕНИЯ

- Административно-делового назначения
- Социально-бытового назначения
- Учебно-образовательного назначения
- Культурно-досугового назначения
- Здравоохранения
- Спортивное назначения
- Специального назначения

МЕСТНОГО ЗНАЧЕНИЯ

- Административно-делового назначения
- Социально-бытового назначения
- Торгового назначения и общественного питания
- Пансионаты и пансионные места
- Отдыха и туризма
- Культурного назначения
- Производственного и коммунально-складского назначения
- Сельскохозяйственного назначения
- Специального назначения

ОБЪЕКТЫ ТРАНСПОРТНОЙ ИНФРАСТРУКТУРЫ

- ВОДНОГО ТРАНСПОРТА РЕГИОНАЛЬНОГО ЗНАЧЕНИЯ
- Порты
- ВОЗДУШНОГО ТРАНСПОРТА РЕГИОНАЛЬНОГО ЗНАЧЕНИЯ
- Вертолетная площадка

АВТОМОБИЛЬНОГО ТРАНСПОРТА РЕГИОНАЛЬНОГО ЗНАЧЕНИЯ

- Автомобильные дороги с капитальным типом дорожной одежды
- МЕСТНОГО ЗНАЧЕНИЯ
- Улично-дворовая сеть с капитальным типом дорожной одежды
- Улично-дворовая сеть с наземным типом дорожной одежды
- Дорога общего пользования с капитальным типом дорожной одежды
- Дорога общего пользования с капитальным типом дорожной одежды
- Мост

МАГИСТРАЛЬНОГО ТРИПЛИРОВАННОГО ТРАНСПОРТА ФЕДЕРАЛЬНОГО ЗНАЧЕНИЯ

- Магистральный газопровод

ОБЪЕКТЫ ИНЖЕНЕРНОЙ ИНФРАСТРУКТУРЫ ФЕДЕРАЛЬНОГО ЗНАЧЕНИЯ

- Газораспределительная станция (ГРС)
- Газорегуляторный пункт (ГРП)
- Газопровод высокого давления

РЕГИОНАЛЬНОГО ЗНАЧЕНИЯ

- Электростанция дизельная
- Трансформаторная подстанция
- Линия электропередачи 10(6) кВ

МЕСТНОГО ЗНАЧЕНИЯ

- Электростанция дизельная
- Линия электропередачи
- Котельная

СВЯЗЬ РЕГИОНАЛЬНОГО ЗНАЧЕНИЯ

- Амбено-намотное сооружение
- Телевизионный репертажор
- Линейно-кабельное сооружение электропередачи

МЕСТНОГО ЗНАЧЕНИЯ

- Линия электропередачи
- Водозабор

ВОДОСНАБЖЕНИЕ МЕСТНОГО ЗНАЧЕНИЯ

- Водоотвод

ЗОНЫ С ОСОБЫМИ УСЛОВИЯМИ ИСПОЛЬЗОВАНИЯ ТЕРРИТОРИИ

- Охраняемые зоны
- Санитарно-защитные зоны
- Санитарный разрыв (санитарная полоса отступления)
- Водоохранная зона
- Прибрежная защитная полоса
- Зоны санитарной охраны источников водоснабжения и водопользования питьевого назначения

Примечание - деревня Черная находится в пограничной зоне