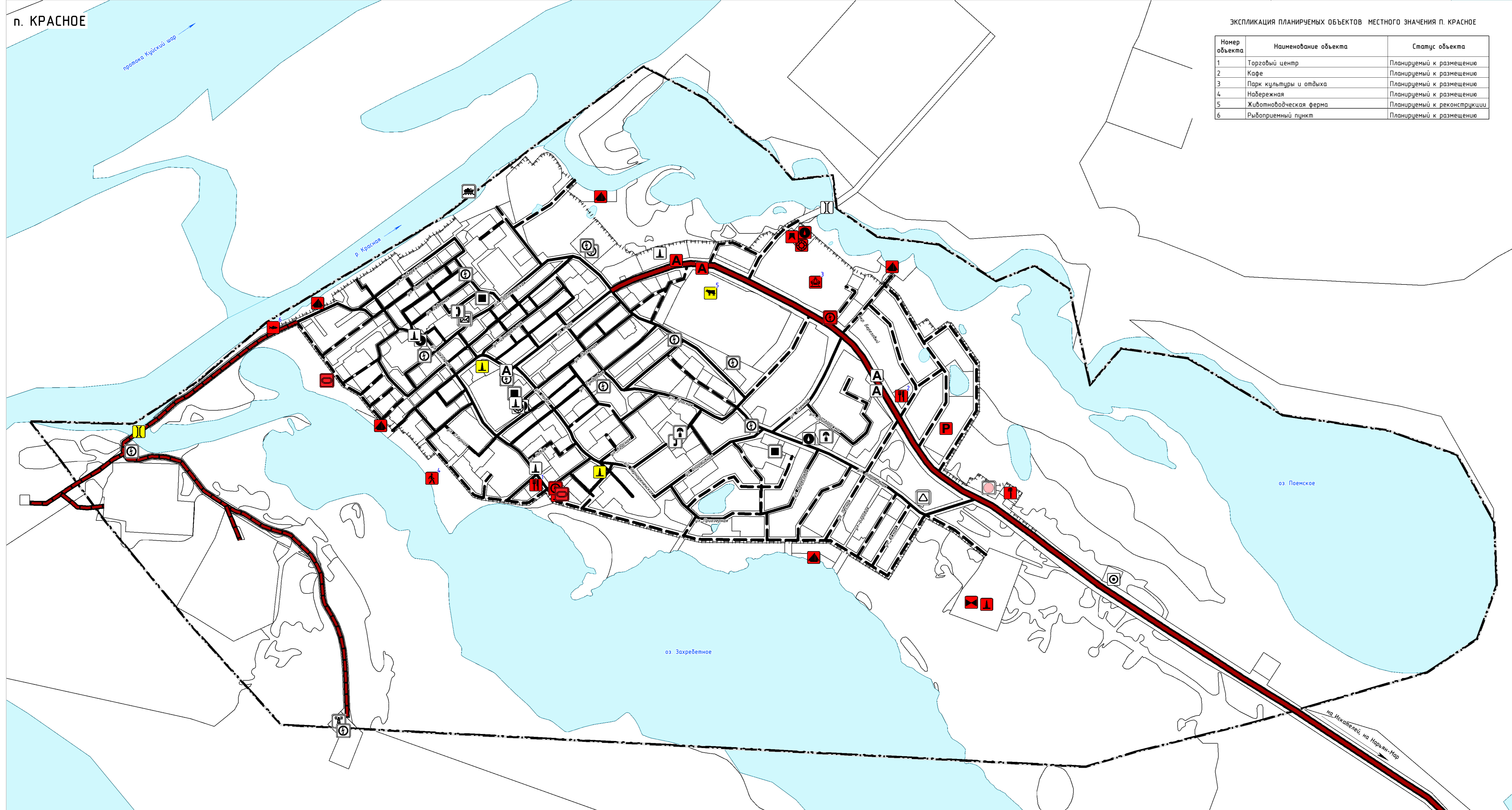


ВНЕСЕНИЕ ИЗМЕНЕНИЙ В ГЕНЕРАЛЬНЫЙ ПЛАН СЕЛЬСКОГО ПОСЕЛЕНИЯ "ПРИМОРСКО-КУЙСКИЙ СЕЛЬСОВЕТ" ЗАПОЛЯРНОГО РАЙОНА НЕНЕЦКОГО АВТОНОМНОГО ОКРУГА

КАРТА ПЛАНИРУЕМОГО РАЗМЕЩЕНИЯ ОБЪЕКТОВ МЕСТНОГО ЗНАЧЕНИЯ

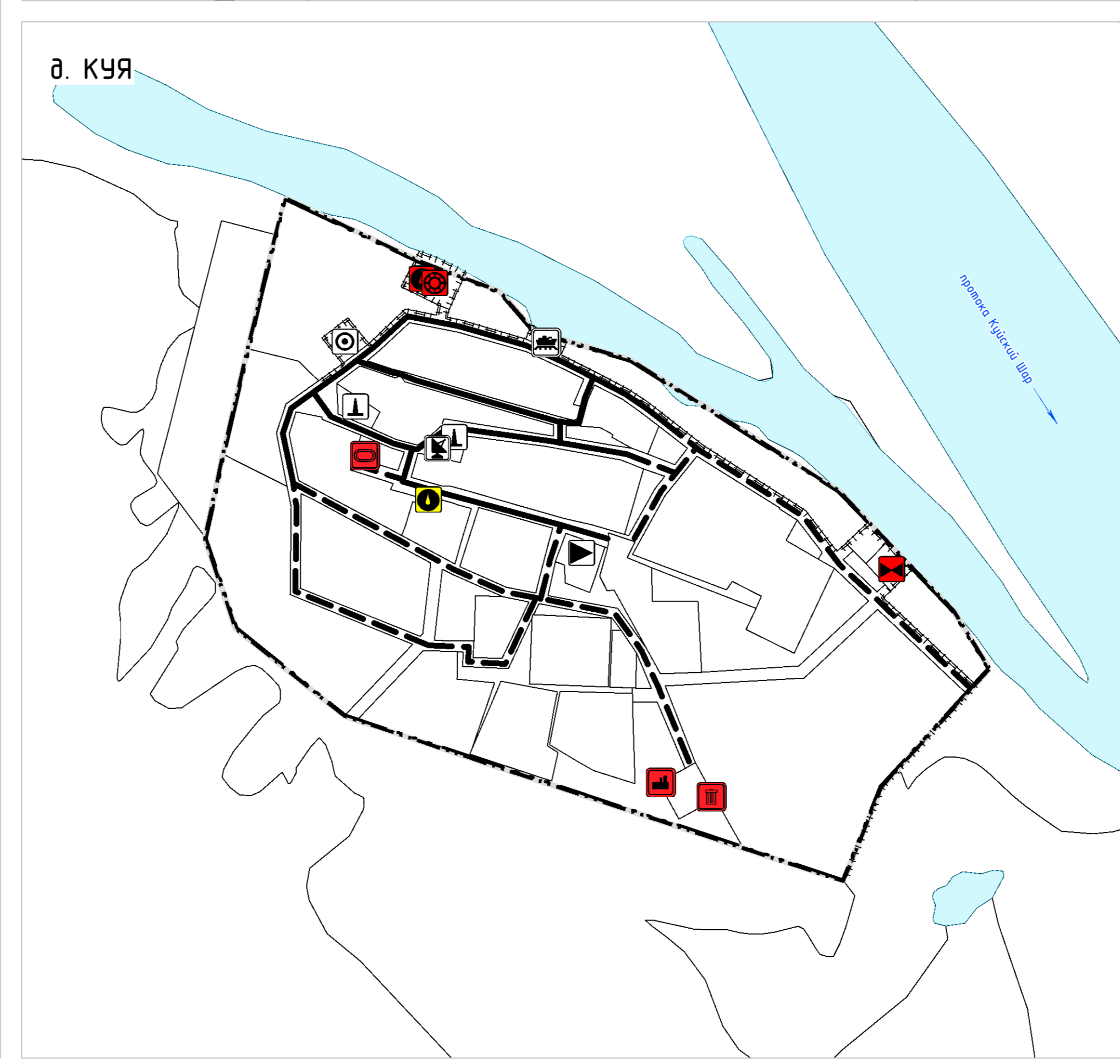
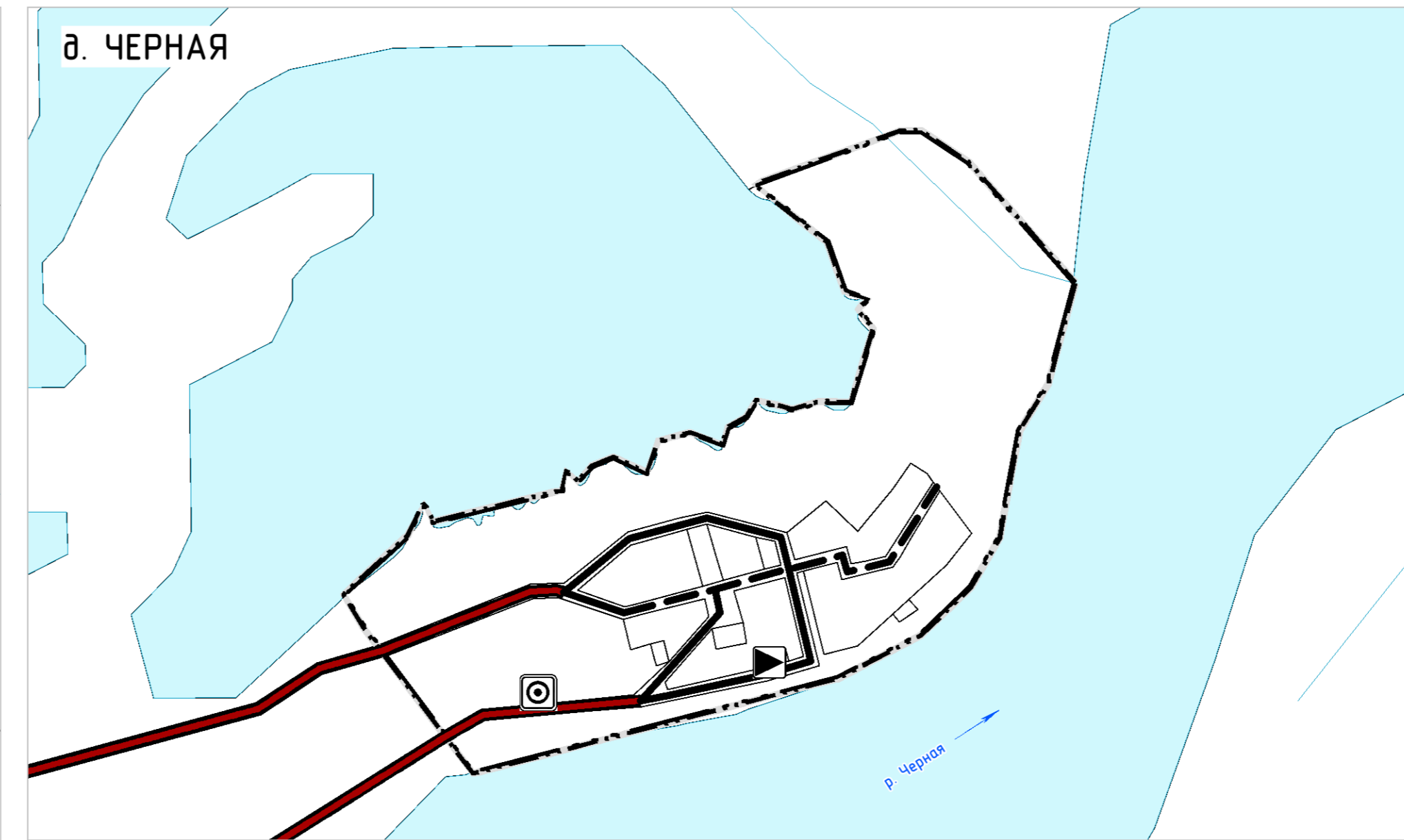
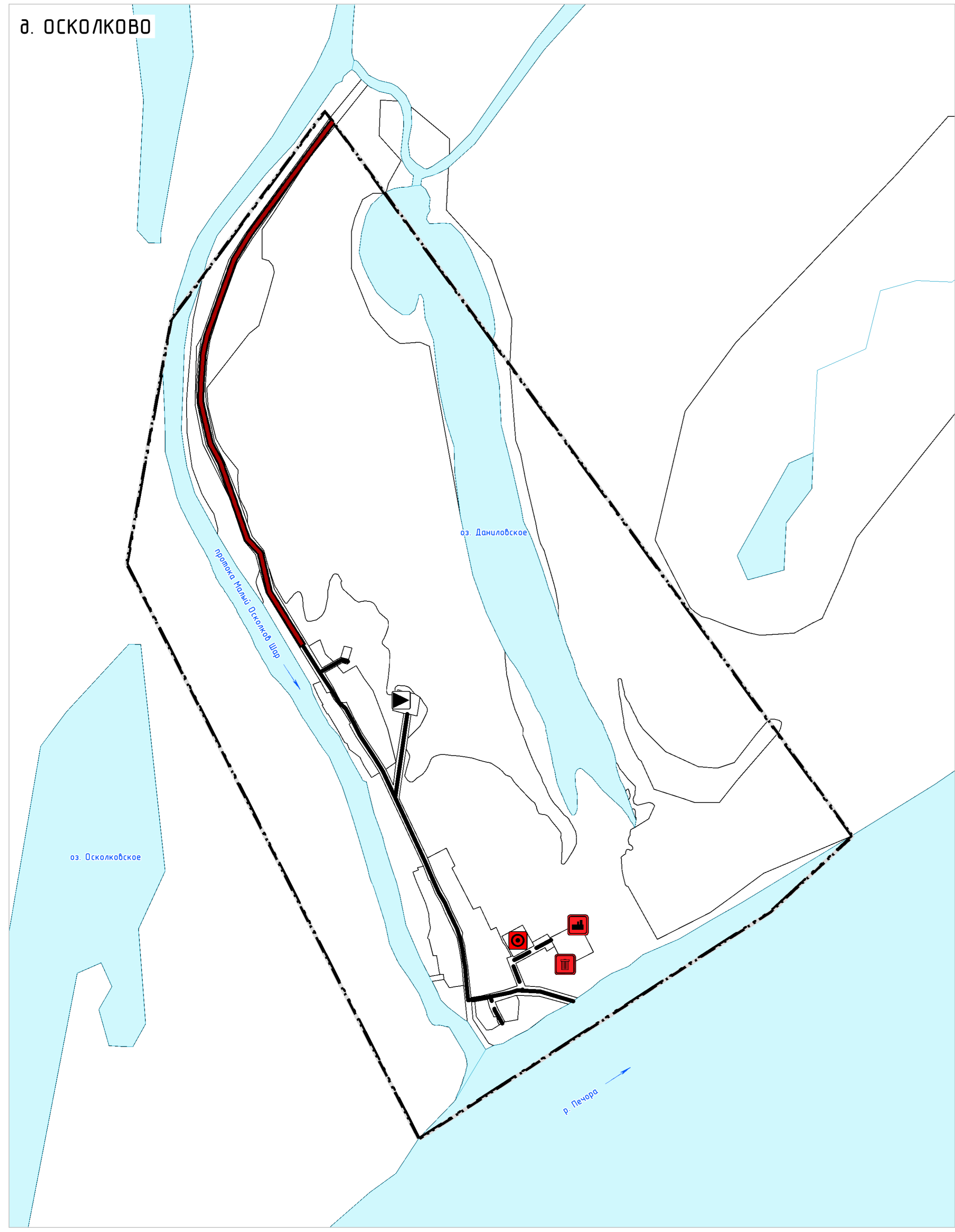
М 1:5 000



ЭКСПЛИКАЦИЯ ПЛАНИРУЕМЫХ ОБЪЕКТОВ МЕСТНОГО ЗНАЧЕНИЯ П. КРАСНОЕ

Номер объекта	Наименование объекта	Статус объекта
1	Городской центр	Планируемый к размещению
2	Квад	Планируемый к размещению
3	Парк культуры и отдыха	Планируемый к размещению
4	Набережная	Планируемый к размещению
5	Животноводческая ферма	Планируемый к реконструкции
6	Рыбоприемный пункт	Планируемый к размещению

- АВТОМОБИЛЬНОГО ТРАНСПОРТА**
РЕГИОНАЛЬНОГО ЗНАЧЕНИЯ
СУЩЕСТВУЮЩИЙ
- Автомобильная дорога
- МЕСТНОГО ЗНАЧЕНИЯ**
СУЩЕСТВУЮЩИЙ
- Автомобильная дорога
 - Улицы в жилой застройке
 - Остановочный пункт общественного транспорта
 - Мостовое сооружение
- ПЛАНИРУЕМЫЙ К РАЗМЕЩЕНИЮ
- Автомобильная дорога
 - Улицы в жилой застройке
 - Остановочный пункт общественного транспорта
 - Мостовое сооружение
- ИНОГО ЗНАЧЕНИЯ**
ПЛАНИРУЕМЫЙ К РАЗМЕЩЕНИЮ
- Автомобильная дорога
 - Станция (парковка) автомобилей
 - Станция технического обслуживания
- ОБЪЕКТЫ ИНЖЕНЕРНОЙ ИНФРАСТРУКТУРЫ**
ВОДОСНАБЖЕНИЕ
МЕСТНОГО ЗНАЧЕНИЯ
СУЩЕСТВУЮЩИЙ
- Воздуховод
 - Воздушно-радиационные очистные сооружения
- ПЛАНИРУЕМЫЙ К РЕКОНСТРУКЦИИ
- Воздуховод
- ПЛАНИРУЕМЫЙ К РАЗМЕЩЕНИЮ
- Воздуховод
 - Воздушно-радиационные очистные сооружения
 - Насосная станция
- ВОДООТВЕДЕНИЕ**
МЕСТНОГО ЗНАЧЕНИЯ
ПЛАНИРУЕМЫЙ К РАЗМЕЩЕНИЮ
- Очистные сооружения (КОС)
- ТЕПЛОСНАБЖЕНИЕ**
МЕСТНОГО ЗНАЧЕНИЯ
СУЩЕСТВУЮЩИЙ
- Источник тепловой энергии
- ПЛАНИРУЕМЫЙ К РАЗМЕЩЕНИЮ
- Источник тепловой энергии
- ПЛАНИРУЕМЫЙ К РЕКОНСТРУКЦИИ
- Источник тепловой энергии
- ЭЛЕКТРОСНАБЖЕНИЕ**
РЕГИОНАЛЬНОГО ЗНАЧЕНИЯ
СУЩЕСТВУЮЩИЙ
- Электрическая подстанция 20 кВ
 - Трансформаторная подстанция (ТП)
- ПЛАНИРУЕМЫЙ К РАЗМЕЩЕНИЮ
- Трансформаторная подстанция (ТП)
- МЕСТНОГО ЗНАЧЕНИЯ**
СУЩЕСТВУЮЩИЙ
- Электростанция дизельная (ДЭС)
- СВЯЗЬ И ИНФОРМАТИЗАЦИЯ**
ФЕДЕРАЛЬНОГО ЗНАЧЕНИЯ
СУЩЕСТВУЮЩИЙ
- Объекты почтовой связи
- РЕГИОНАЛЬНОГО ЗНАЧЕНИЯ**
СУЩЕСТВУЮЩИЙ
- Автоматическая телефонная станция
 - Земная станция
 - Иной объект связи для непосредственного обслуживания населения
 - Наземная станция (радиосвязи)
 - Телевизионный ретранслятор
- ГАЗОСНАБЖЕНИЕ**
ФЕДЕРАЛЬНОГО ЗНАЧЕНИЯ
СУЩЕСТВУЮЩИЙ
- Газораспределительная станция (ГРС)
- РЕГИОНАЛЬНОГО ЗНАЧЕНИЯ**
СУЩЕСТВУЮЩИЙ
- Пункт реуцирования газа (ПРГ)



- УСЛОВНЫЕ ОБОЗНАЧЕНИЯ**
ГРАНИЦЫ И ТЕРРИТОРИИ
- Граница сельского поселения
 - Граница населенного пункта
 - Поверхностные водные объекты
 - Функциональные зоны
 - 1 - Номер по экспликации
- ОБЪЕКТЫ СОЦИАЛЬНОЙ ИНФРАСТРУКТУРЫ**
РЕГИОНАЛЬНОГО ЗНАЧЕНИЯ
ПЛАНИРУЕМЫЙ К РАЗМЕЩЕНИЮ
- Спортивное сооружение
- МЕСТНОГО И ИНОГО ЗНАЧЕНИЯ**
ПЛАНИРУЕМЫЙ К РАЗМЕЩЕНИЮ
- Объекты торговли, общественного питания
 - Парк культуры и отдыха
 - Пешеходная зона
- ПРЕДПРИЯТИЯ ПРОМЫШЛЕННОСТИ, СЕЛЬСКОГО И ЛЕСНОГО ХОЗЯЙСТВА**
РЕГИОНАЛЬНОГО ЗНАЧЕНИЯ
ПЛАНИРУЕМЫЙ К РАЗМЕЩЕНИЮ
- Объект размещения отходов
 - Объект по обработке, утилизации, обезвреживанию отходов
- МЕСТНОГО И ИНОГО ЗНАЧЕНИЯ**
ПЛАНИРУЕМЫЙ К РАЗМЕЩЕНИЮ
- Предприятие по рыболовству и рыбоводству
 - Предприятие по разведению молочного крупного рогатого скота, производство сырого молока
- ОБЪЕКТЫ ИНЖЕНЕРНОЙ ЗАЩИТЫ ОТ ОПАСНЫХ ГЕОЛОГИЧЕСКИХ ПРОЦЕССОВ**
МЕСТНОГО ЗНАЧЕНИЯ
ПЛАНИРУЕМЫЙ К РАЗМЕЩЕНИЮ
- Сооружения для защиты от затопления и подтопления
- ОБЪЕКТЫ ТРАНСПОРТНОЙ ИНФРАСТРУКТУРЫ**
ВОДНОГО ТРАНСПОРТА
РЕГИОНАЛЬНОГО ЗНАЧЕНИЯ
СУЩЕСТВУЮЩИЙ
- Причал
- ИНОГО ЗНАЧЕНИЯ
ПЛАНИРУЕМЫЙ К РАЗМЕЩЕНИЮ
- Место стоянки маломерных, спортивных парусных и прогулочных судов
- ВОЗДУШНОГО ТРАНСПОРТА**
РЕГИОНАЛЬНОГО ЗНАЧЕНИЯ
СУЩЕСТВУЮЩИЙ
- Посадочная площадка
- ИНОГО ЗНАЧЕНИЯ
ПЛАНИРУЕМЫЙ К РАЗМЕЩЕНИЮ
- Посадочная площадка
 - Посадочная площадка

Примечание:
1. В целях обеспечения информационной целостности проекта на карте планируемого размещения объектов местного значения отображена информация о существующих и планируемых объектах федерального, регионального и местного значения, которая не подлежит изменению.
2. Объекты местного значения, не имеющие номера экспликации, являются объектами местного значения муниципального района.

ВНЕСЕНИЕ ИЗМЕНЕНИЙ В ГЕНЕРАЛЬНЫЙ ПЛАН СЕЛЬСКОГО ПОСЕЛЕНИЯ "ПРИМОРСКО-КУЙСКИЙ СЕЛЬСОВЕТ" ЗАПОЛЯРНОГО РАЙОНА НЕНЕЦКОГО АВТОНОМНОГО ОКРУГА

КАРТА ПЛАНИРУЕМОГО РАЗМЕЩЕНИЯ ОБЪЕКТОВ МЕСТНОГО ЗНАЧЕНИЯ

Масштаб	М 1:5 000	Директор	Кажаров В.В.	Подпись	
Шифр		Рук. проекта	Лобзинкина П.Н.	Подпись	
Дата				Дат.	01

GEONIKA