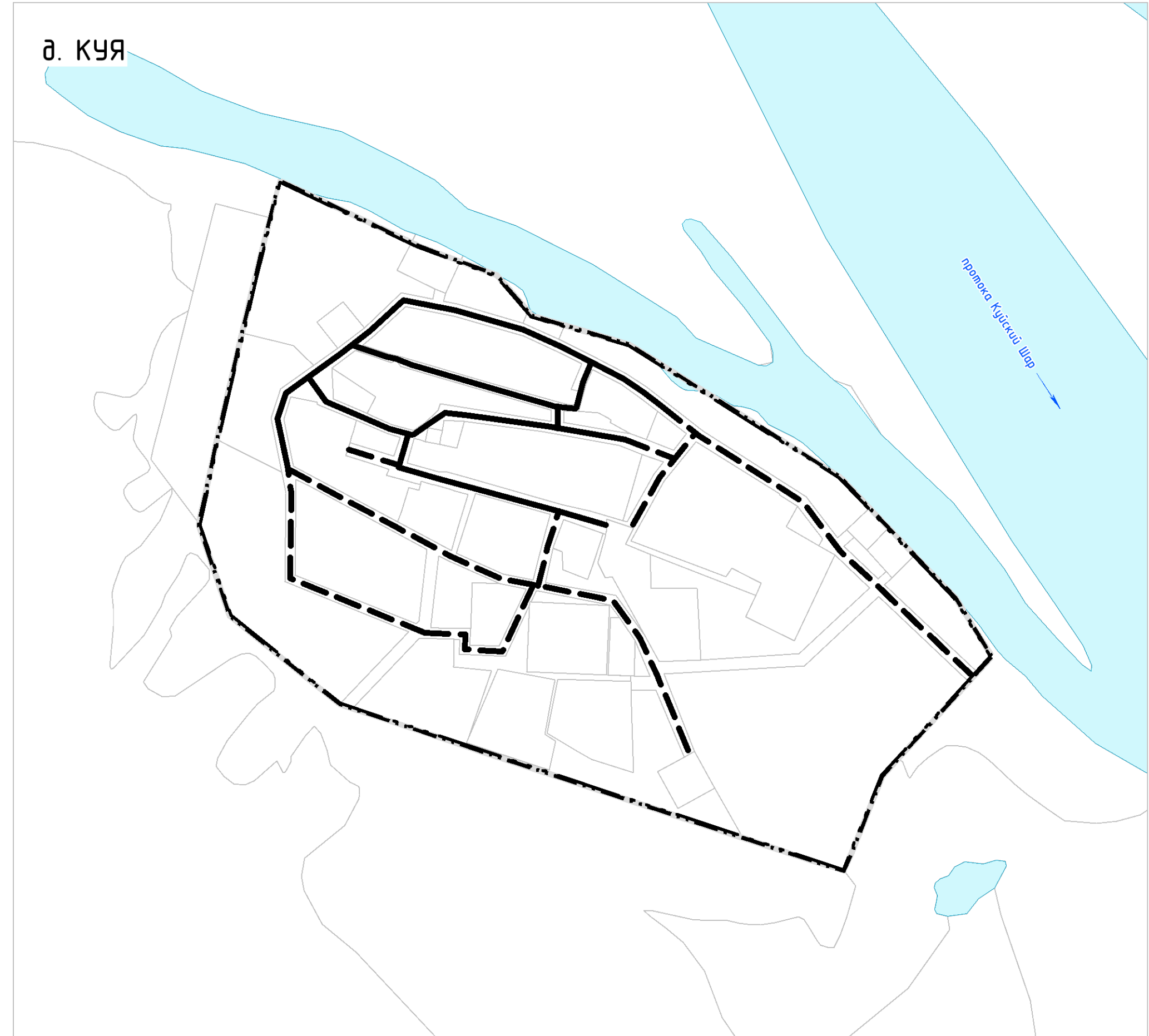
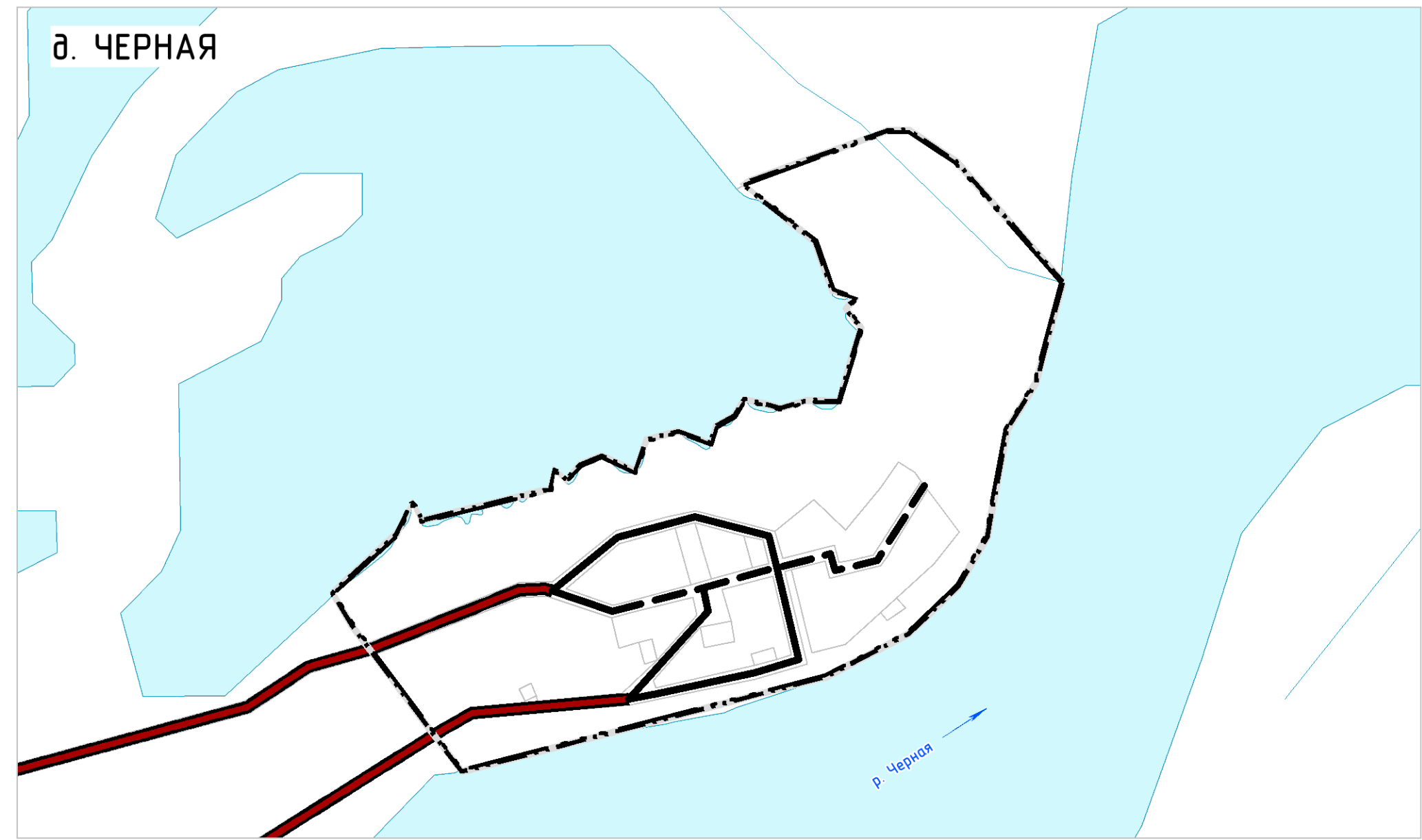
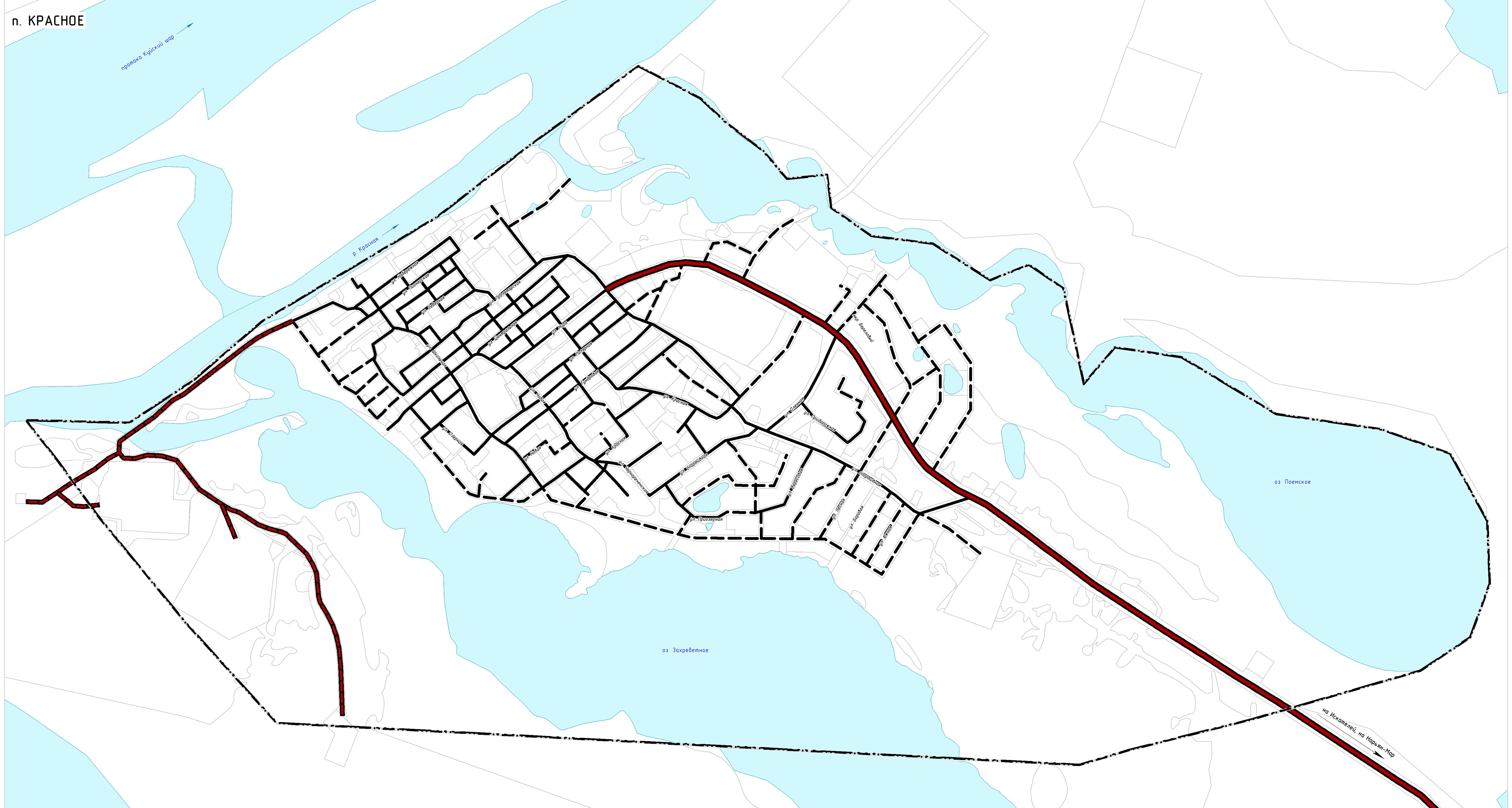


ВНЕСЕНИЕ ИЗМЕНЕНИЙ В ГЕНЕРАЛЬНЫЙ ПЛАН СЕЛЬСКОГО ПОСЕЛЕНИЯ "ПРИМОРСКО-КУЙСКИЙ СЕЛЬСОВЕТ"
ЗАПОЛЯРНОГО РАЙОНА НЕНЕЦКОГО АВТОНОМНОГО ОКРУГА

КАРТА ГРАНИЦ НАСЕЛЕННЫХ ПУНКТОВ
М 1:5 000



- УСЛОВНЫЕ ОБОЗНАЧЕНИЯ**
- ГРАНИЦЫ И ТЕРРИТОРИИ**
- Граница сельского поселения
 - Граница населенного пункта
 - Поверхностные водные объекты
 - Функциональные зоны
- ОБЪЕКТЫ ТРАНСПОРТНОЙ ИНФРАСТРУКТУРЫ**
- АВТОМОБИЛЬНОГО ТРАНСПОРТА**
- РЕГИОНАЛЬНОГО ЗНАЧЕНИЯ**
- Существующий
 - Планируемый к размещению
- МЕСТНОГО ЗНАЧЕНИЯ**
- Существующий
 - Планируемый к размещению
- Улицы в жилой застройке**
- Существующий
 - Планируемый к размещению
- ИНОГО ЗНАЧЕНИЯ**
- Планируемый к размещению

Примечания: Границы населенных пунктов совпадают с границами сельского поселения "Приморско-Куйский сельсовет" Заполярного района Ненецкого автономного округа.

ВНЕСЕНИЕ ИЗМЕНЕНИЙ В ГЕНЕРАЛЬНЫЙ ПЛАН СЕЛЬСКОГО ПОСЕЛЕНИЯ "ПРИМОРСКО-КУЙСКИЙ СЕЛЬСОВЕТ" ЗАПОЛЯРНОГО РАЙОНА НЕНЕЦКОГО АВТОНОМНОГО ОКРУГА				
КАРТА ГРАНИЦ НАСЕЛЕННЫХ ПУНКТОВ				
Масштаб	М 1:5 000	Директор	Кожурков О.В.	Подпись
Шифр		Рук. проекта	Лозыленко П.Н.	Подпись
Дата				Лист

