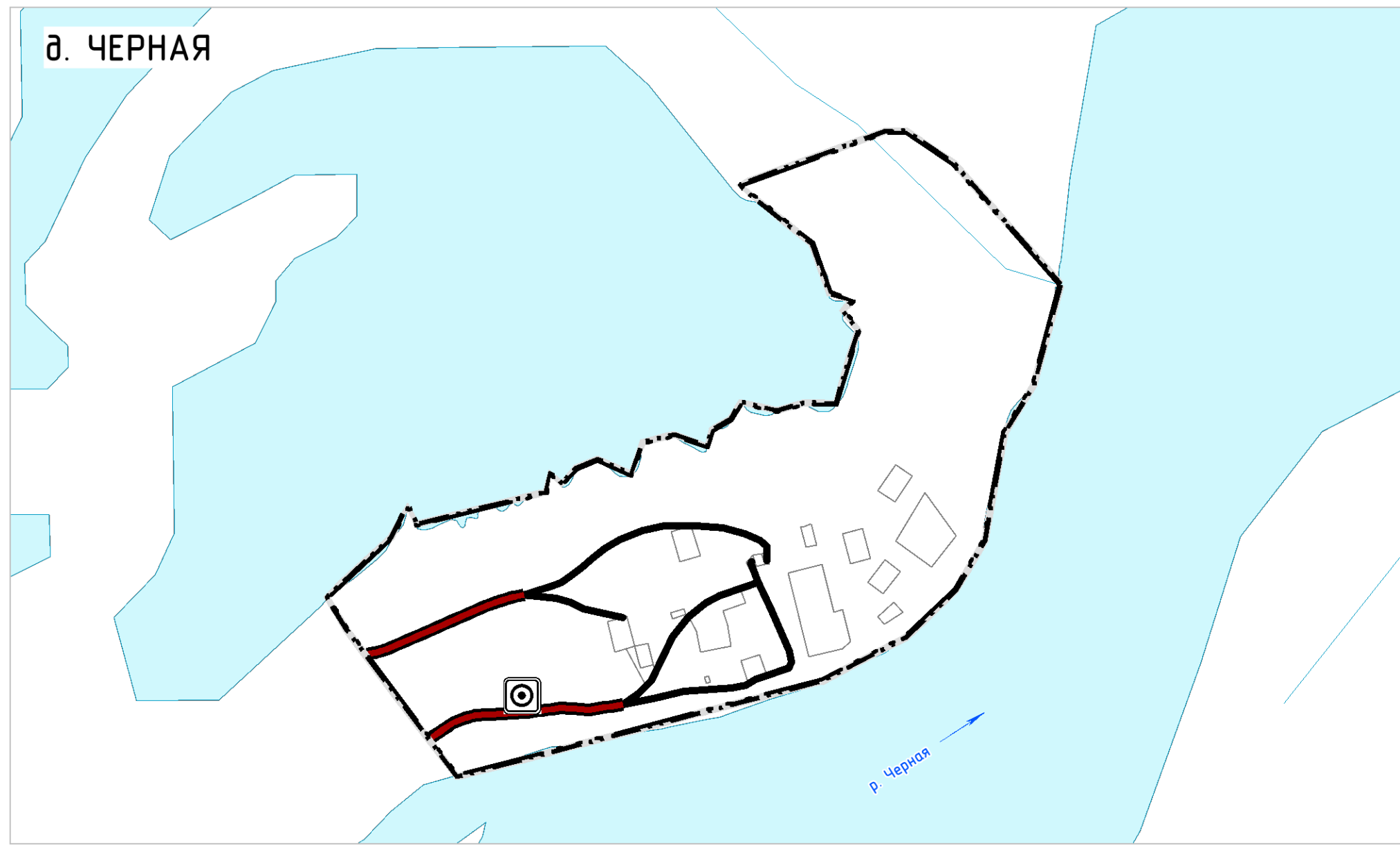
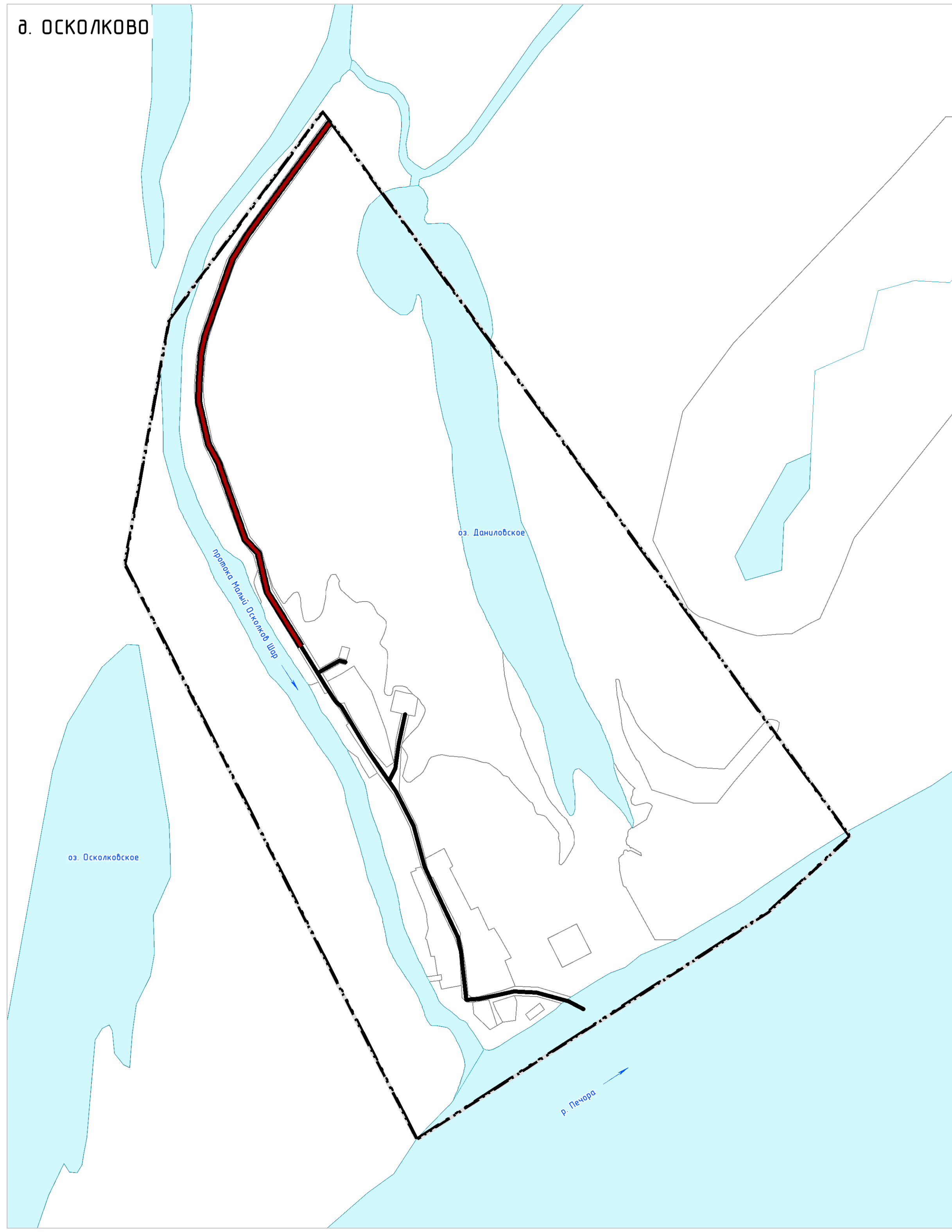
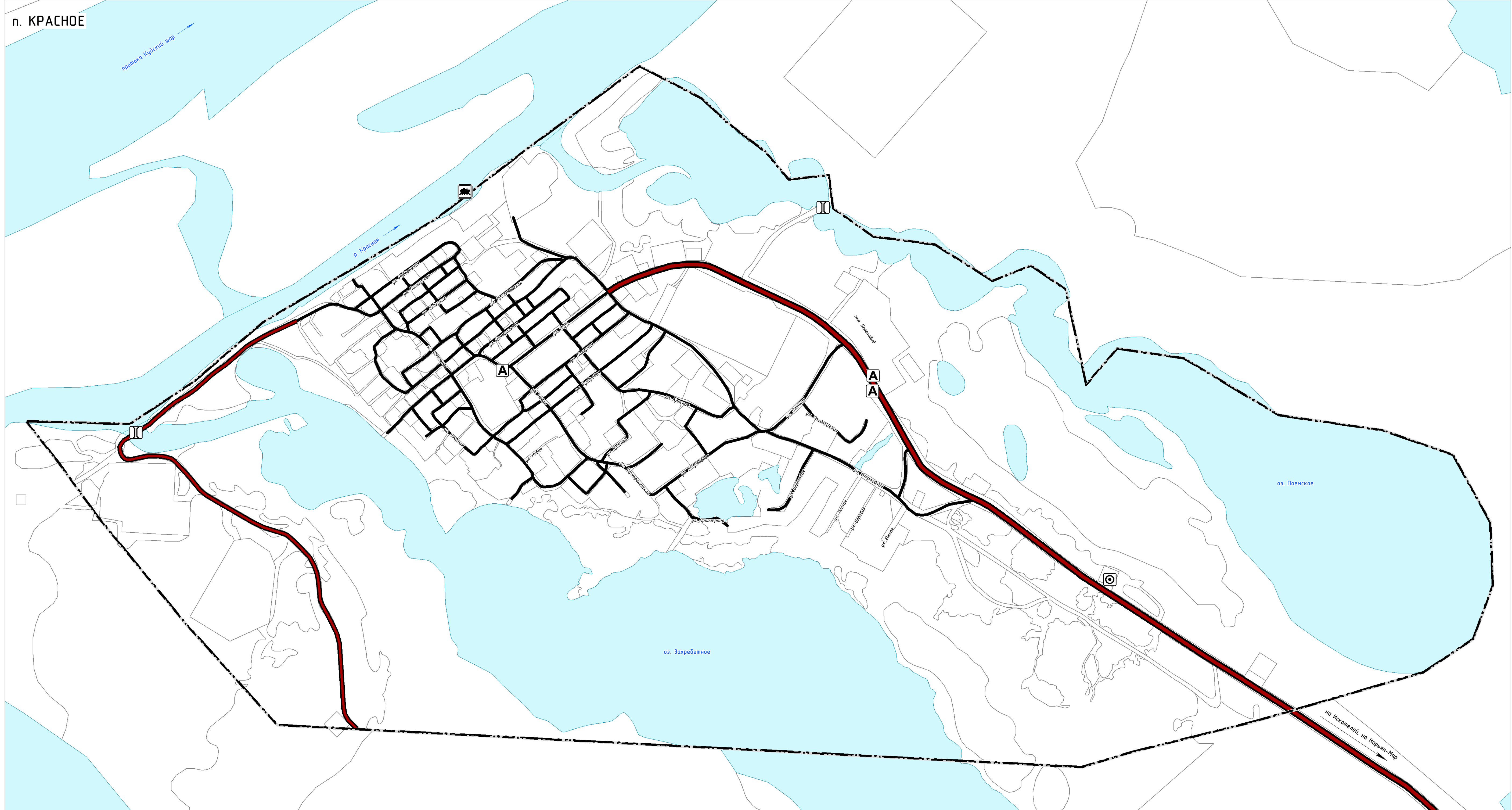


ВНЕСЕНИЕ ИЗМЕНЕНИЙ В ГЕНЕРАЛЬНЫЙ ПЛАН СЕЛЬСКОГО ПОСЕЛЕНИЯ "ПРИМОРСКО-КУЙСКИЙ СЕЛЬСОВЕТ"
ЗАПОЛЯРНОГО РАЙОНА НЕНЕЦКОГО АВТОНОМНОГО ОКРУГА

КАРТА ТРАНСПОРТНОЙ ИНФРАСТРУКТУРЫ
М 1:5 000



- УСЛОВНЫЕ ОБОЗНАЧЕНИЯ**
- ГРАНИЦЫ И ТЕРРИТОРИИ**
- Граница сельского поселения
 - Граница населенного пункта
 - Функциональные зоны
 - Поверхностные водные объекты
- ОБЪЕКТЫ ТРАНСПОРТНОЙ ИНФРАСТРУКТУРЫ**
- ВОДНОГО ТРАНСПОРТА**
- Причал
- ВОЗДУШНОГО ТРАНСПОРТА**
- РЕГИОНАЛЬНОГО ЗНАЧЕНИЯ
- Посадочная площадка
- ИНОГО ЗНАЧЕНИЯ
- Посадочная площадка
- АВТОМОБИЛЬНОГО ТРАНСПОРТА**
- РЕГИОНАЛЬНОГО ЗНАЧЕНИЯ
- Автомобильная дорога
- МЕСТНОГО ЗНАЧЕНИЯ
- Автомобильная дорога
 - Улицы в жилой застройке
 - Остановочный пункт общественного транспорта
 - Мостовое сооружение