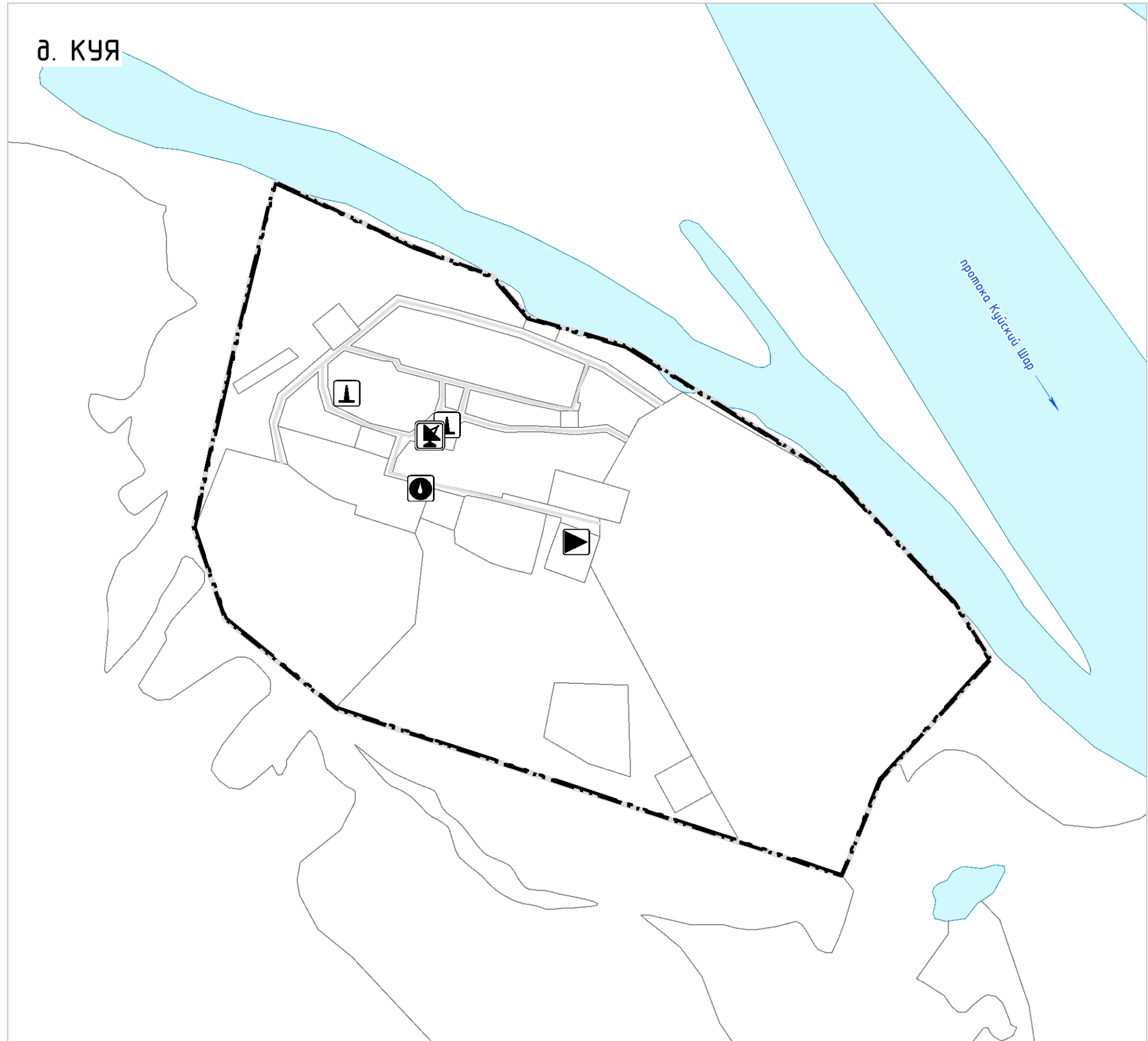
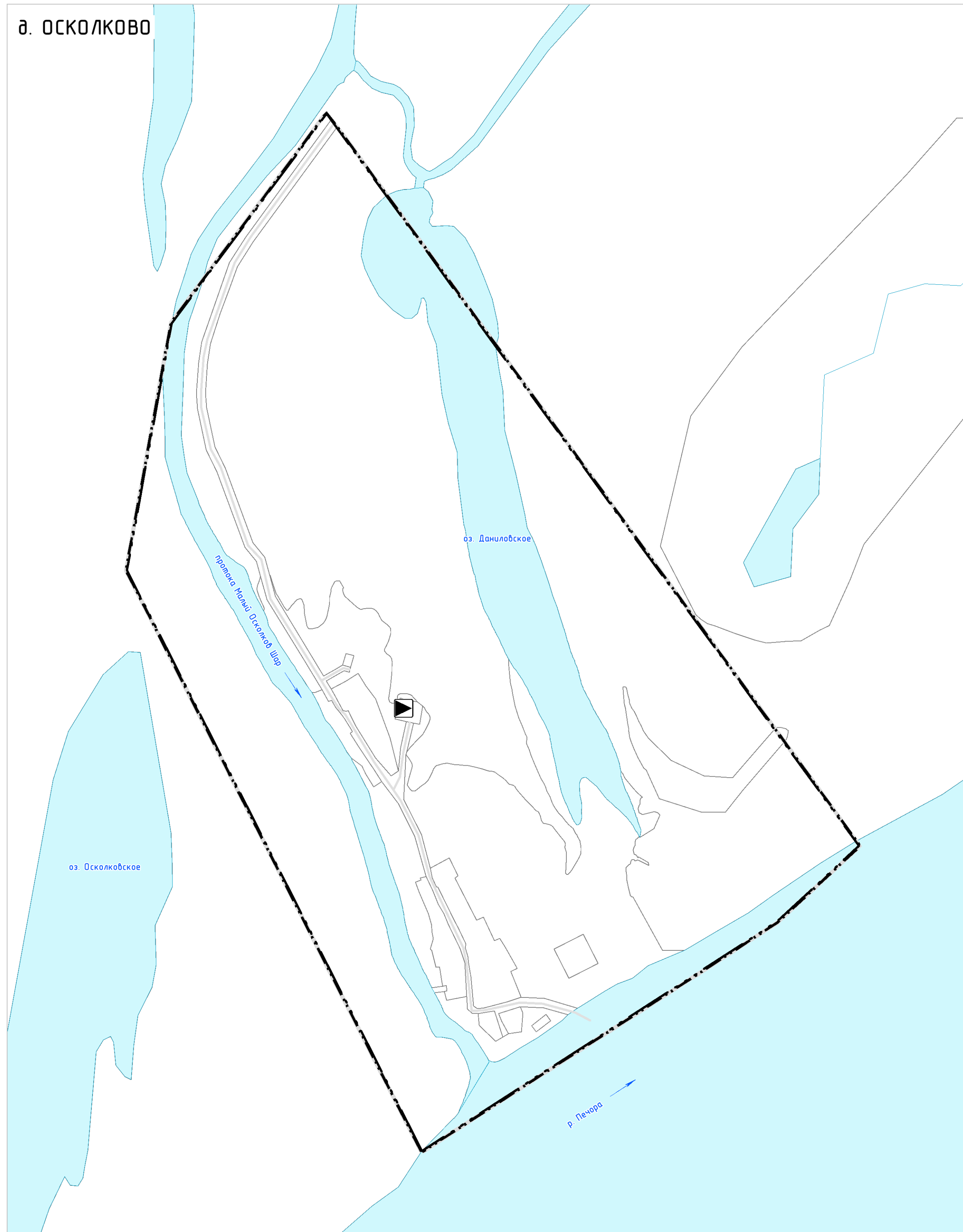
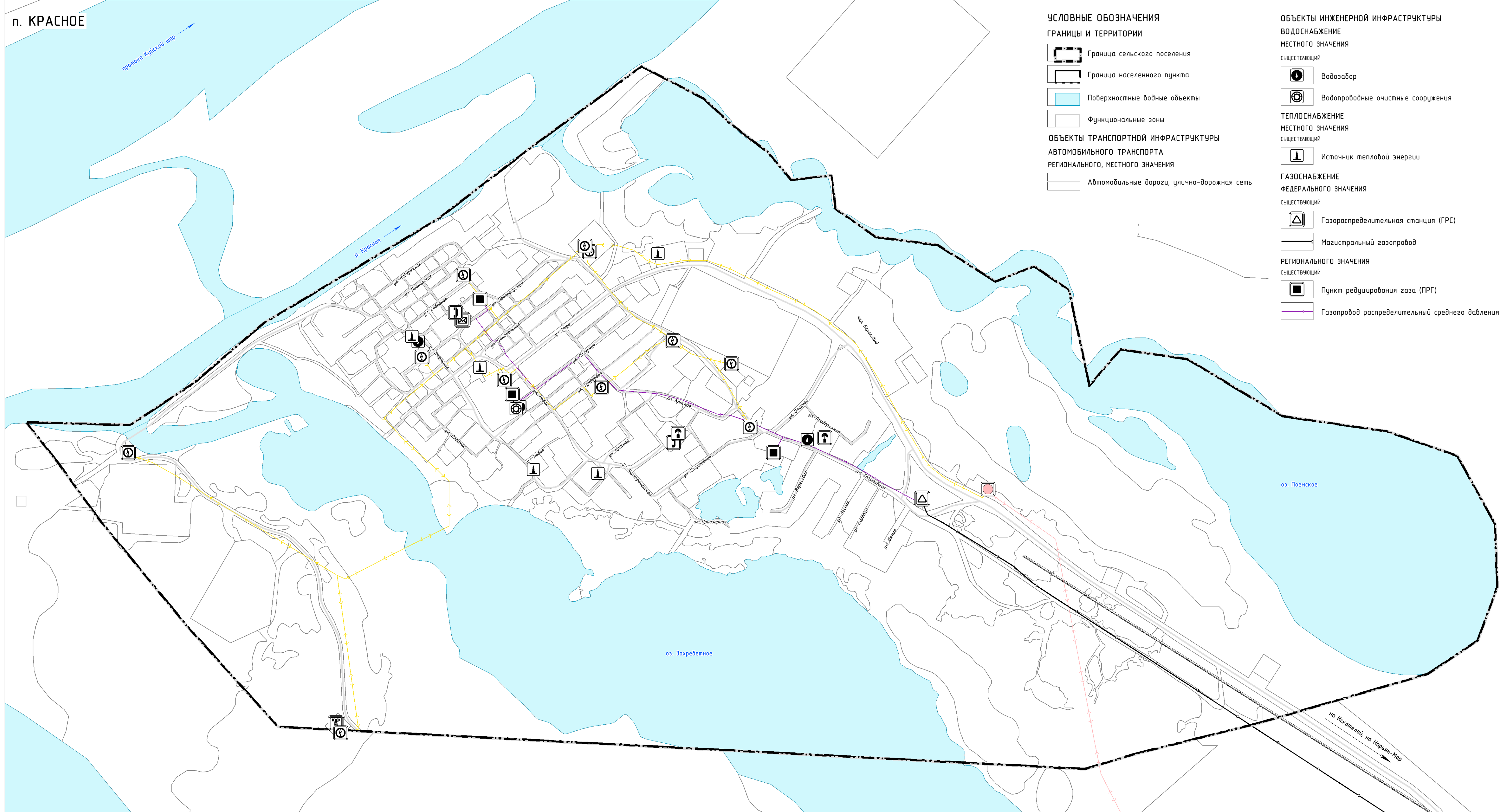


ВНЕСЕНИЕ ИЗМЕНЕНИЙ В ГЕНЕРАЛЬНЫЙ ПЛАН СЕЛЬСКОГО ПОСЕЛЕНИЯ "ПРИМОРСКО-КУЙСКИЙ СЕЛЬСОВЕТ"
ЗАПОЛЯРНОГО РАЙОНА НЕНЕЦКОГО АВТОНОМНОГО ОКРУГА

КАРТА ИНЖЕНЕРНОЙ ИНФРАСТРУКТУРЫ И ИНЖЕНЕРНОГО БЛАГОУСТРОЙСТВА ТЕРРИТОРИИ
М 1:5 000



- ЭЛЕКТРОСНАБЖЕНИЕ**
РЕГИОНАЛЬНОГО ЗНАЧЕНИЯ
 существующий
- Электрическая подстанция 20 кВ
 - Трансформаторная подстанция (ТП)
 - Линии электропередачи 20 кВ
 - Линии электропередачи 6 кВ
- МЕСТНОГО ЗНАЧЕНИЯ**
 существующий
- Электростанция дизельная (ДЭС)
- СВЯЗЬ И ИНФОРМАТИЗАЦИЯ**
ФЕДЕРАЛЬНОГО ЗНАЧЕНИЯ
 существующий
- Объекты почтовой связи
- РЕГИОНАЛЬНОГО ЗНАЧЕНИЯ**
 существующий
- Автоматическая телефонная станция
 - Земная станция
 - Иной объект связи для непосредственного обслуживания населения
 - Наземная станция (радиосвязи)
 - Телевизионный ретранслятор
 - Линейно-кабельное сооружение связи