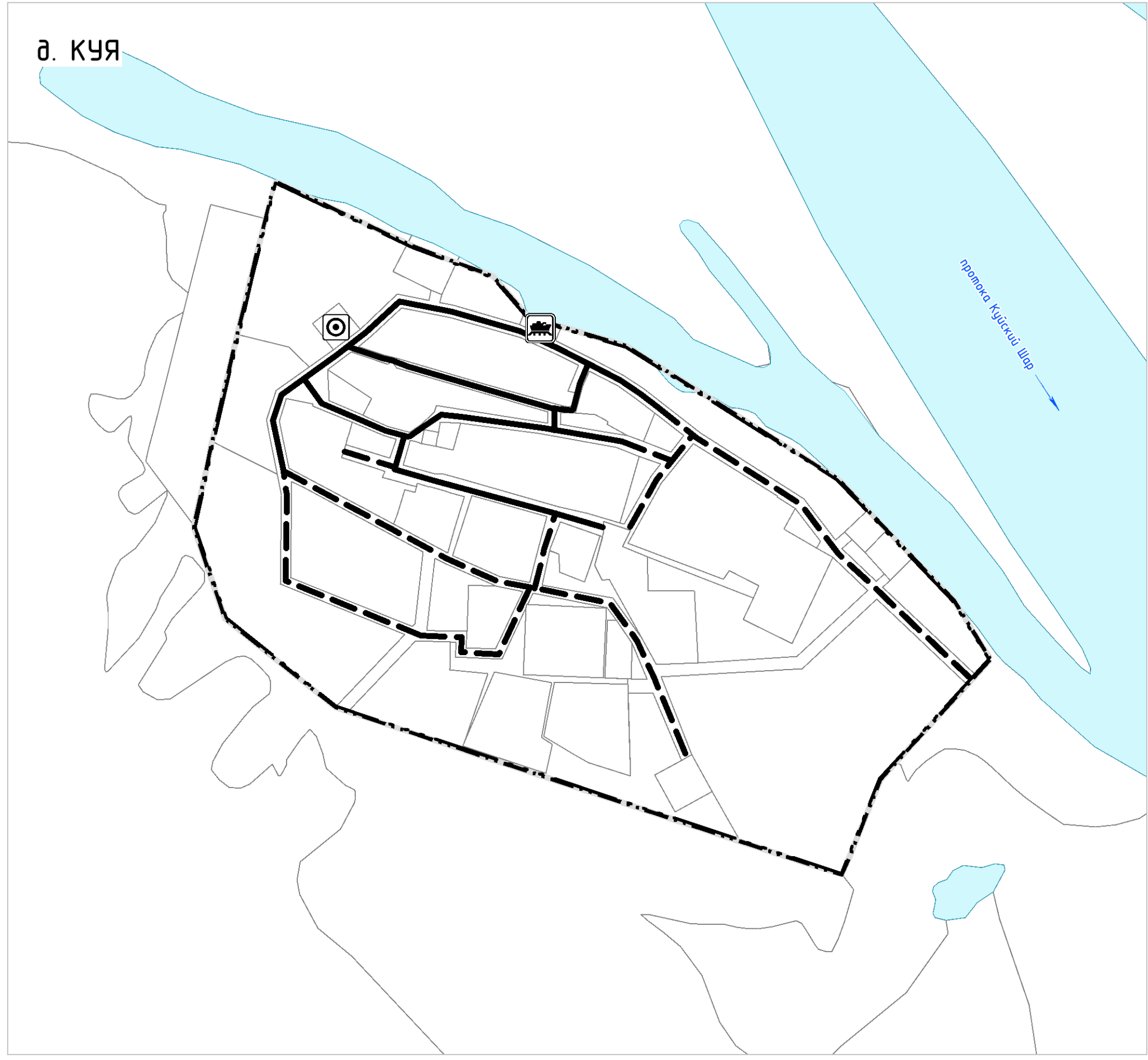
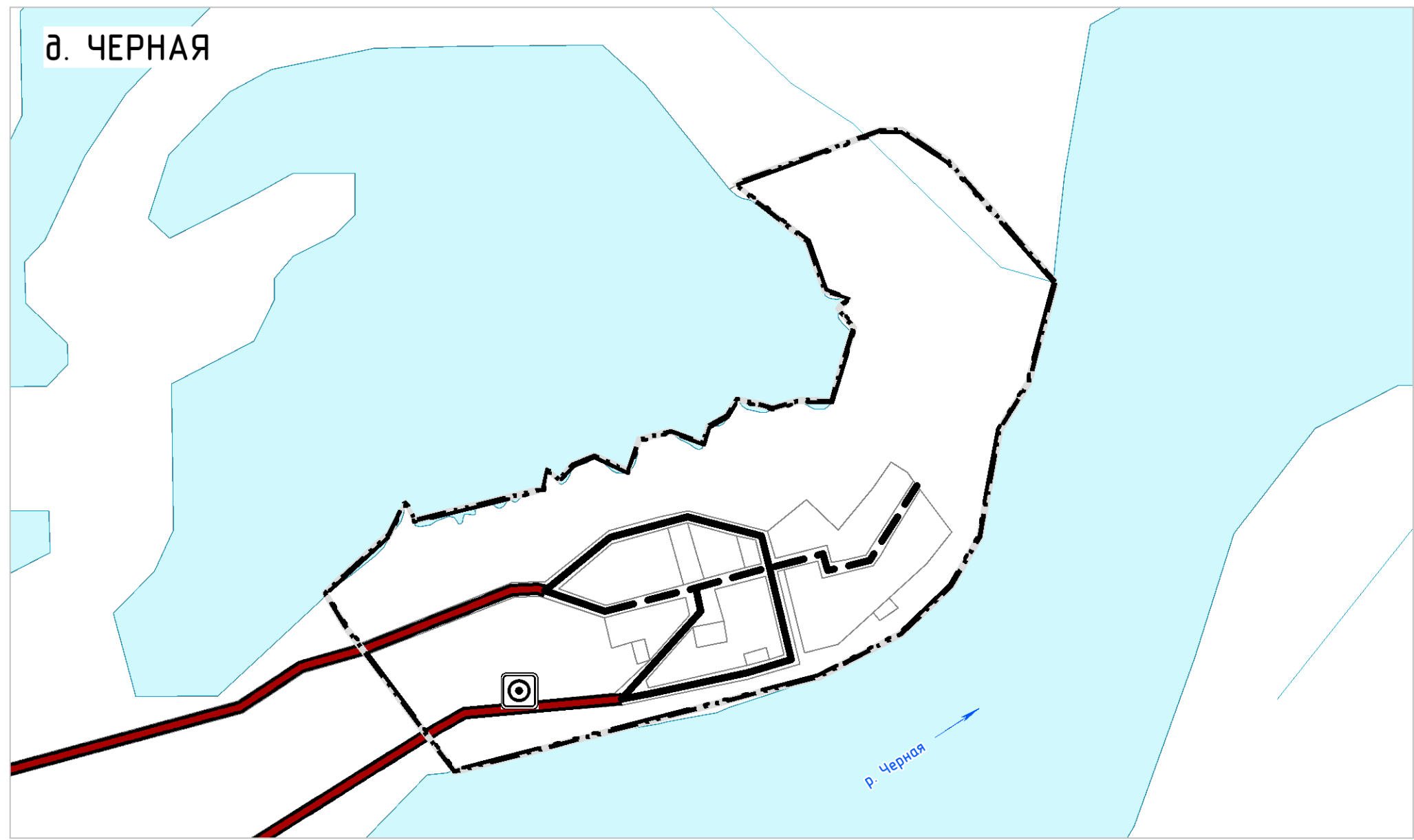
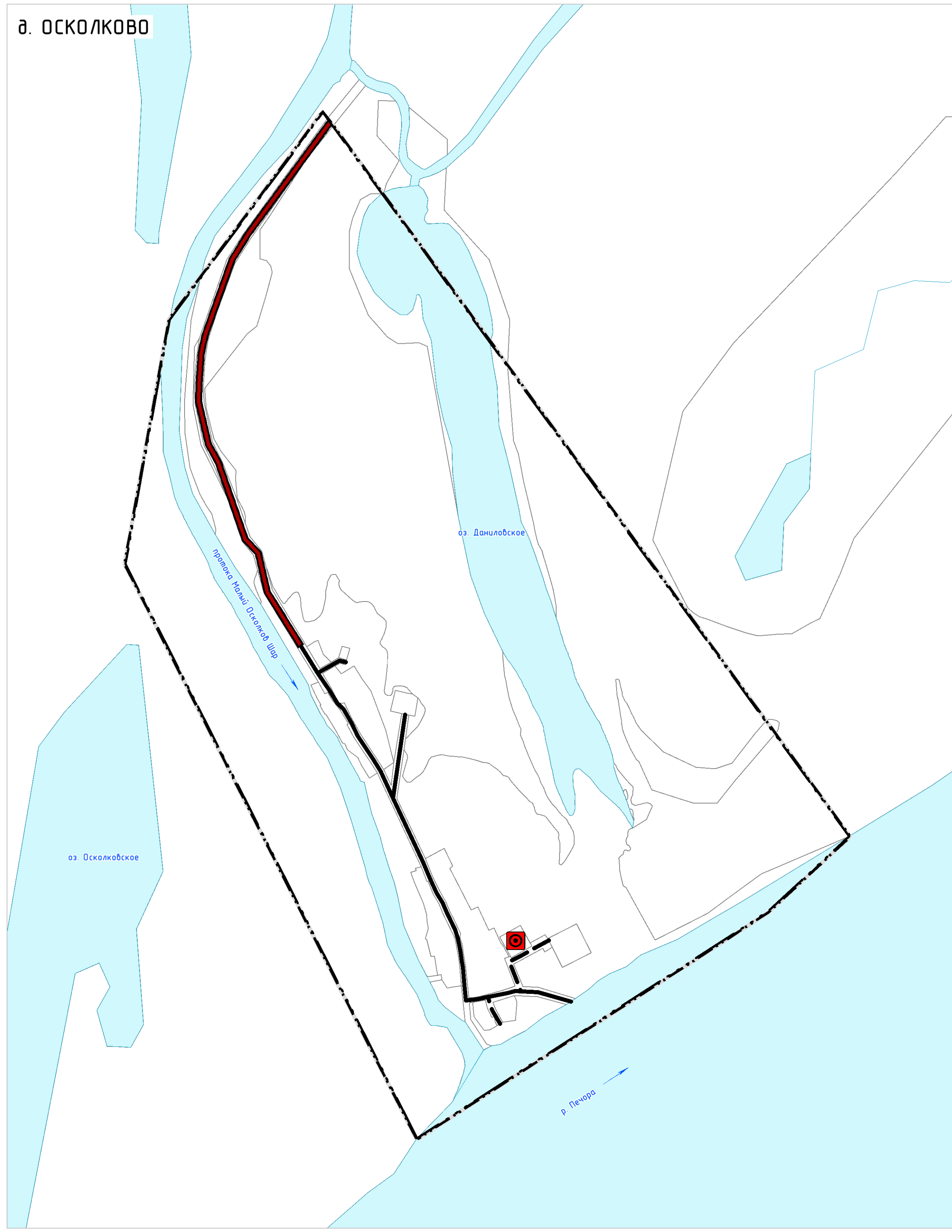
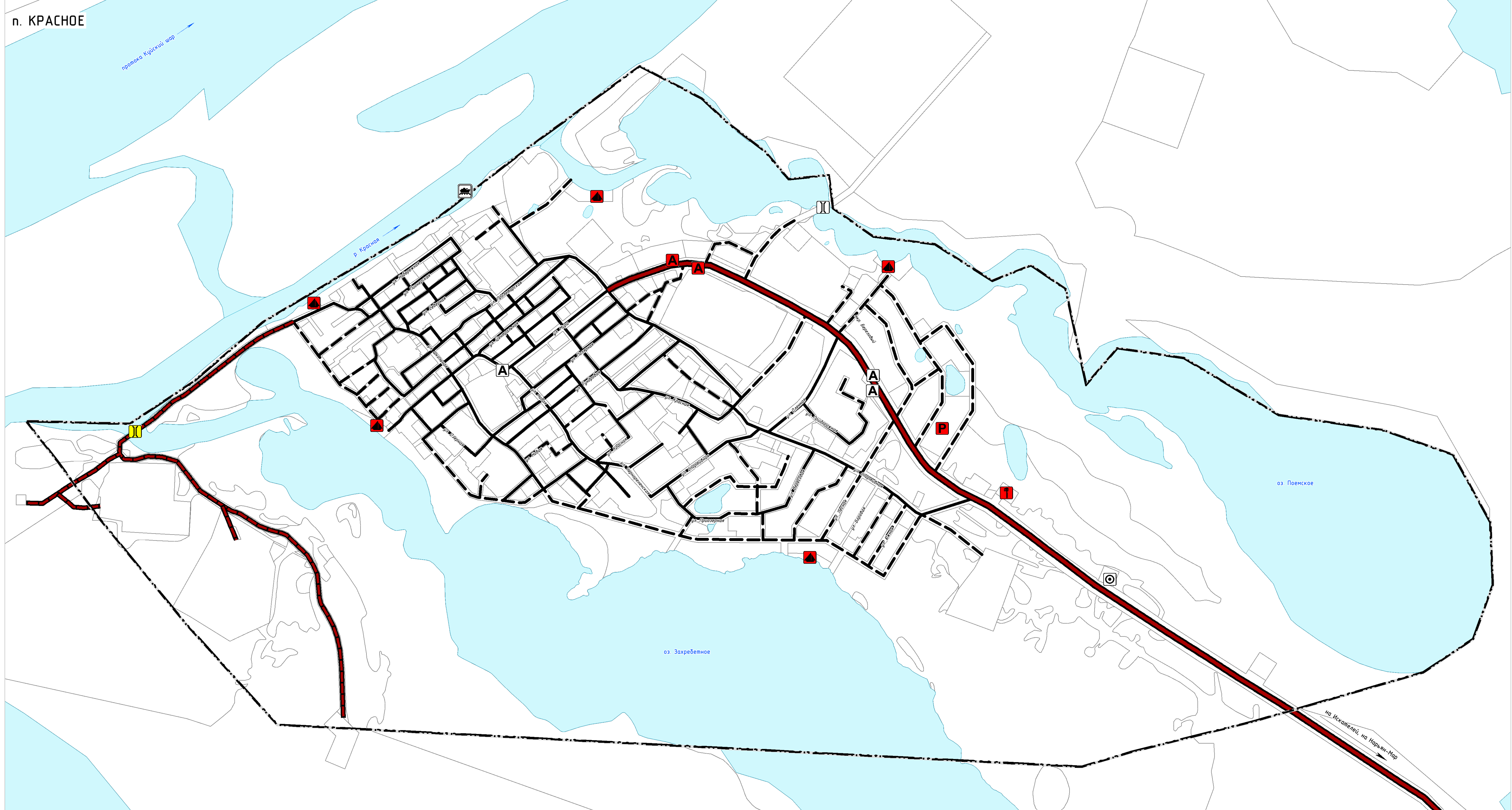


ВНЕСЕНИЕ ИЗМЕНЕНИЙ В ГЕНЕРАЛЬНЫЙ ПЛАН СЕЛЬСКОГО ПОСЕЛЕНИЯ "ПРИМОРСКО-КУЙСКИЙ СЕЛЬСОВЕТ"
ЗАПОЛЯРНОГО РАЙОНА НЕНЕЦКОГО АВТОНОМНОГО ОКРУГА

КАРТА РАЗВИТИЯ ТРАНСПОРТНОЙ ИНФРАСТРУКТУРЫ
М 1:5 000



- УСЛОВНЫЕ ОБОЗНАЧЕНИЯ**
- ГРАНИЦЫ И ТЕРРИТОРИИ**
- Граница сельского поселения
 - Граница населенного пункта
 - Функциональные зоны
 - Поверхностные водные объекты
- ОБЪЕКТЫ ТРАНСПОРТНОЙ ИНФРАСТРУКТУРЫ**
- ВОДНОГО ТРАНСПОРТА**
- РЕГИОНАЛЬНОГО ЗНАЧЕНИЯ
- Причал
- ИНОГО ЗНАЧЕНИЯ
- ПЛАНИРМЫЙ К РАЗМЕЩЕНИЮ
- Место стоянки маломерных, спортивных парусных и прогулочных судов
- ВОЗДУШНОГО ТРАНСПОРТА**
- РЕГИОНАЛЬНОГО ЗНАЧЕНИЯ
- Пасажирская площадка
- ИНОГО ЗНАЧЕНИЯ
- СУЩЕСТВУЮЩИЙ
- Пасажирская площадка
- ПЛАНИРМЫЙ К РАЗМЕЩЕНИЮ
- Пасажирская площадка
- АВТОМОБИЛЬНОГО ТРАНСПОРТА**
- РЕГИОНАЛЬНОГО ЗНАЧЕНИЯ
- Автомобильная дорога
- СУЩЕСТВУЮЩИЙ
- РЕГИОНАЛЬНОГО ЗНАЧЕНИЯ
- Автомобильная дорога
- МЕСТНОГО ЗНАЧЕНИЯ
- Автомобильная дорога
 - Улицы в жилой застройке
- ПЛАНИРМЫЙ К РАЗМЕЩЕНИЮ
- Автомобильная дорога
 - Улицы в жилой застройке
- ИНОГО ЗНАЧЕНИЯ
- Остановочный пункт общественного транспорта
 - Мостовое сооружение
- ПЛАНИРМЫЙ К РАЗМЕЩЕНИЮ
- Остановочный пункт общественного транспорта
 - Мостовое сооружение
- ИНОГО ЗНАЧЕНИЯ
- Мостовое сооружение
- ПЛАНИРМЫЙ К РАЗМЕЩЕНИЮ
- Мостовое сооружение
- ИНОГО ЗНАЧЕНИЯ
- Автомобильная дорога
- СУЩЕСТВУЮЩИЙ
- Автомобильная дорога
- ИНОГО ЗНАЧЕНИЯ
- Станция технического обслуживания
- ПЛАНИРМЫЙ К РАЗМЕЩЕНИЮ
- Станция технического обслуживания
- ИНОГО ЗНАЧЕНИЯ
- Стоянка (парковка) автомобилей